CAIXA COLETORA

PLANTA BAIXA

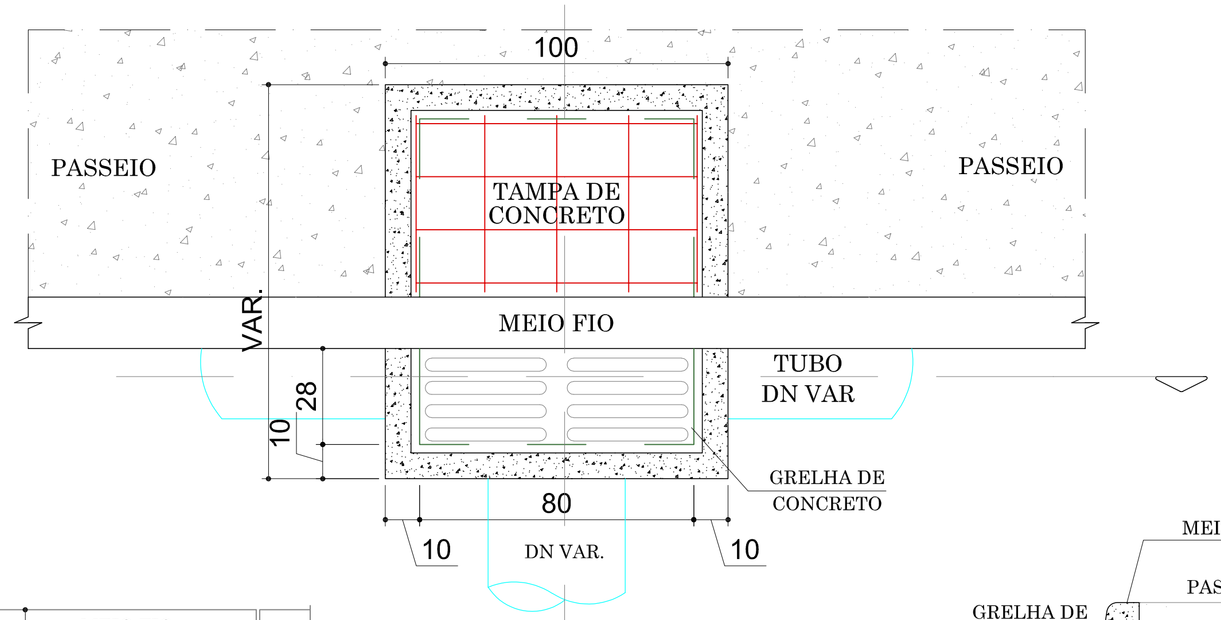

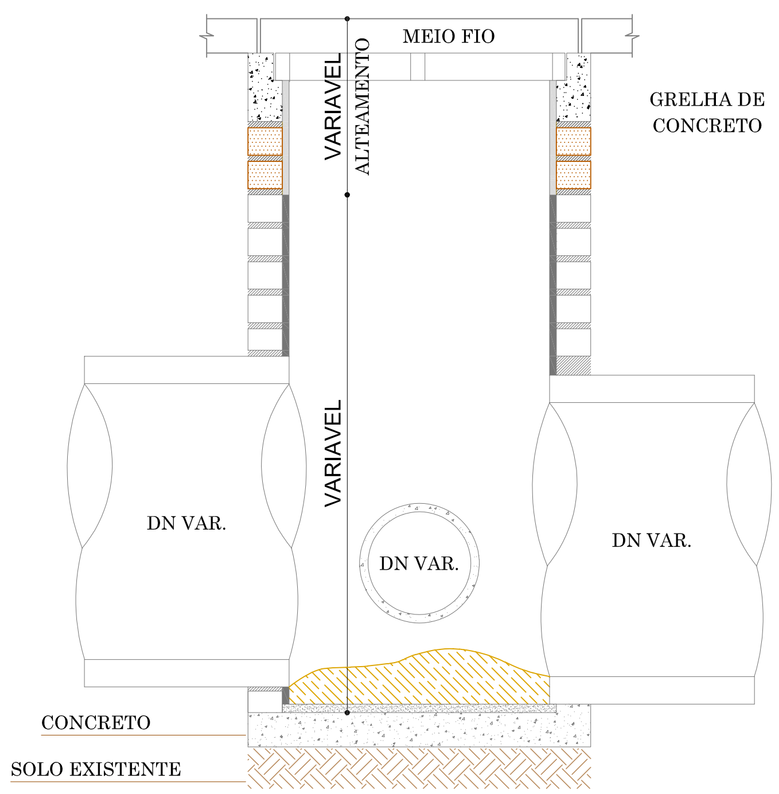

CORTE AA'

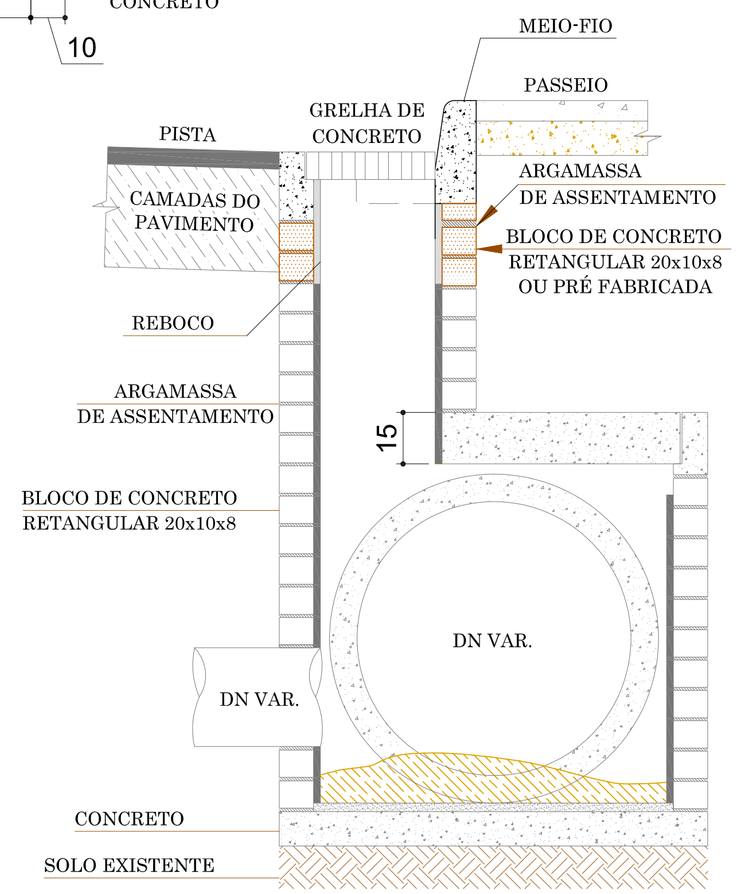

CORTE BB'

ESCAVAÇÃO DE VALA

REDE LONGITUDINAL E TRANSVERSAL

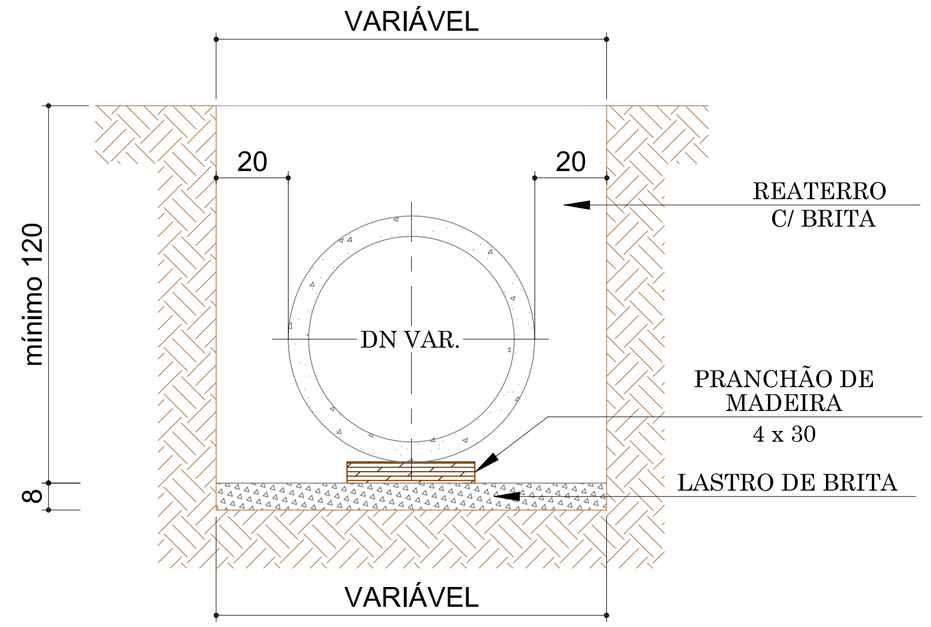

TABELA DE DIMENSIONAMENTO

- REJUNTE DOS TUBOS COM ARGAMASSA CIMENTO/AREIA NA PROPORÇÃO 1:3 COM 10 cm DE LARGURA POR 3 cm DE ESPESSURA, SENDO REJUNTADO 50% DE DIÂMETRO NO LADO INTERNO E 50% NO LADO EXTERNO.
- USAR LASTRO DE BRITA Nº 2 CONFORME DIMENSÕES DE PROJETO E NIVELADO DECONFORMIDADE COM AS DECLIVIDADES DA CAVA DE FUNDAÇÃO PARA CADA SEGMENTO PROJETADO.
- USAR PRANCHA DE MADEIRA DE LEI ASSENTADA SOBRE O LASTRO DE BRITA.
- USAR DECLIVIDADE LONGITUDINAL E TRANSVERSAL CONFORME ESPECIFICADO NO PROJETO DE DRENAGEM PARA CADA SEGMENTO PROJETADO.
- USAR TUBOS DE CONCRETO CONFORME NORMA PREVISTA NA ABNT, PARA CADA DIÂMETRO PROJETADO.
- EXECUTAR REATERRO DAS VALAS COM BRITA Nº 2

Documento assinado digitalmente
gov.br MAICO ECKERT
Data: 10/10/2023 11:08:37-0300
Verifique em https://validar.iti.gov.br

PROJETO DE PAVIMENTAÇÃO ASFÁLTICA
DRENAGEM PLUVIAL E SINALIZAÇÃO VIÁRIA

PROPRIETÁRIO
PREFEITURA MUNICIPAL DE DONA EMMA

ENDEREÇO
RUA JOÃO HAMM
MUNICÍPIO DE DONA EMMA - SC

DATA
10/10/2023

DESCRIÇÃO
EXTENSÃO – 680,00 m
LARGURA DA PISTA – 10.00 m
ÁREA A PAVIMENTAR – 6.800,00 m2

ESCALA 1/1250

F-01/01
DRENAGEM
DETALHES