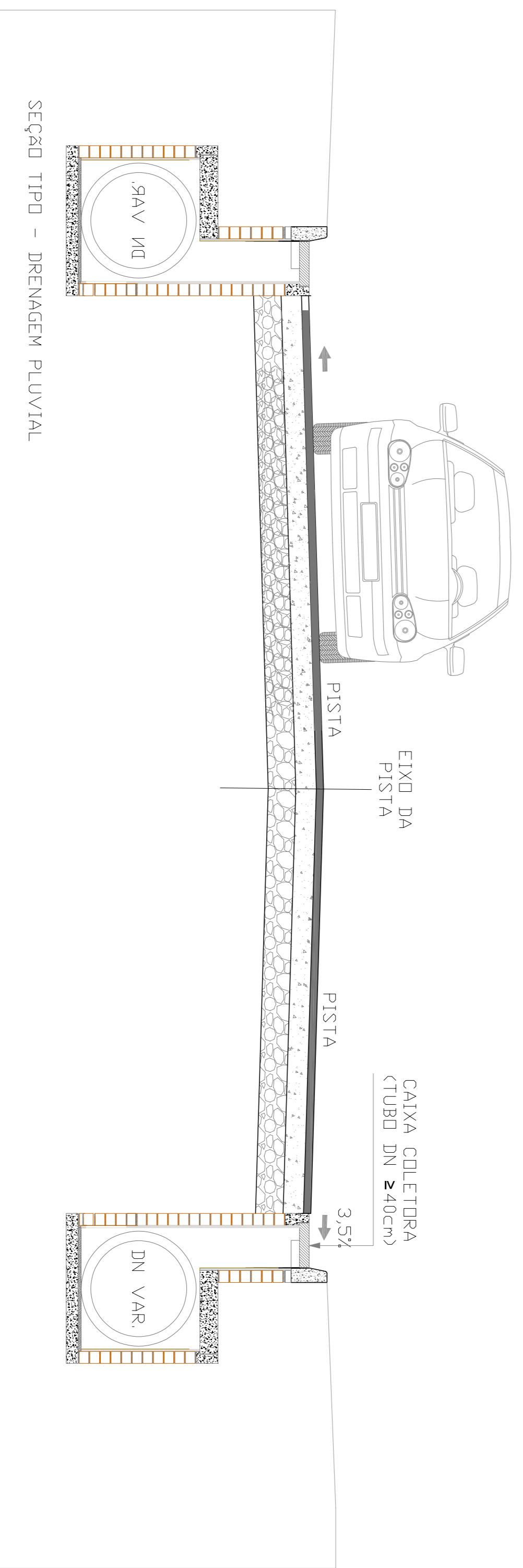
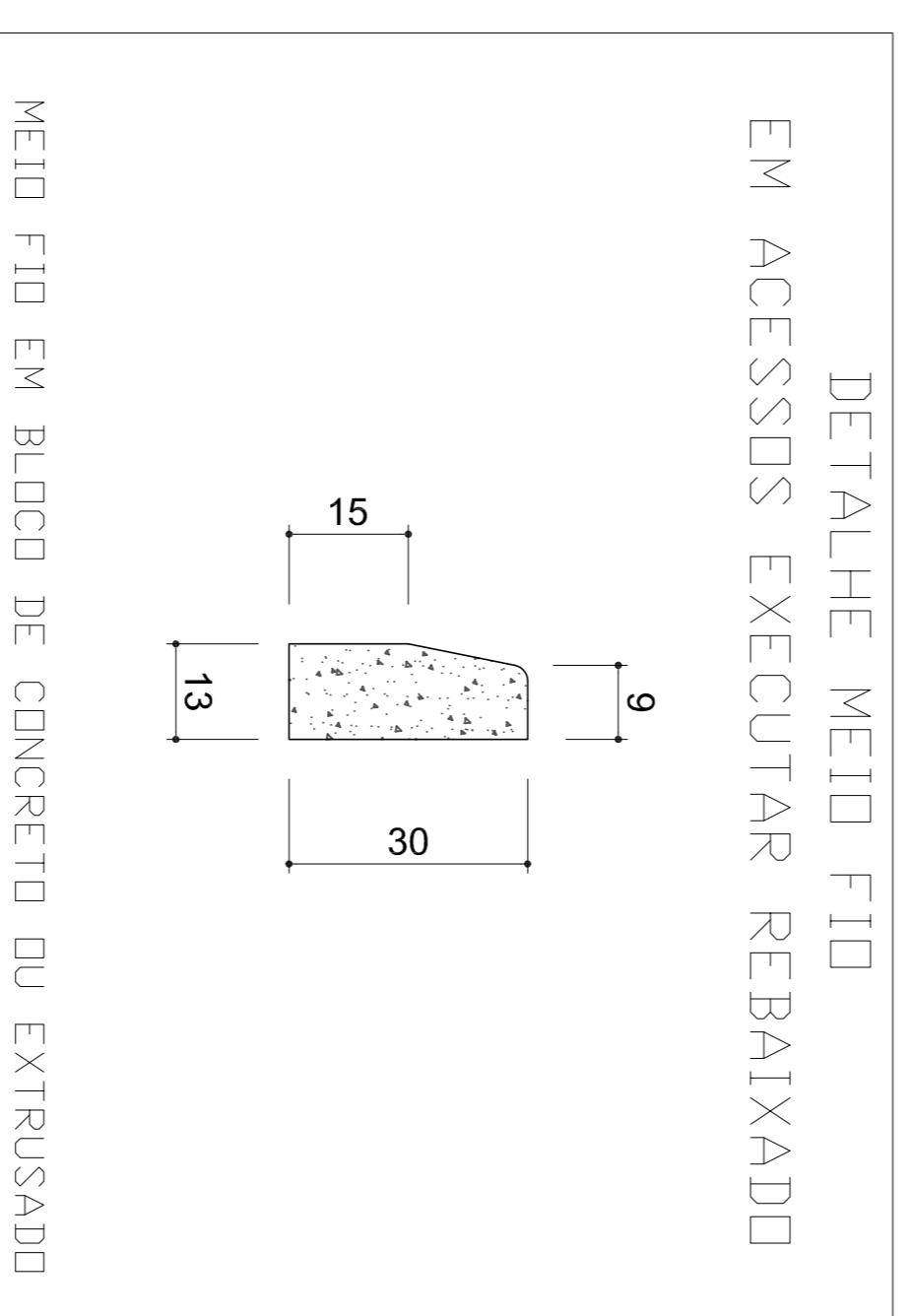
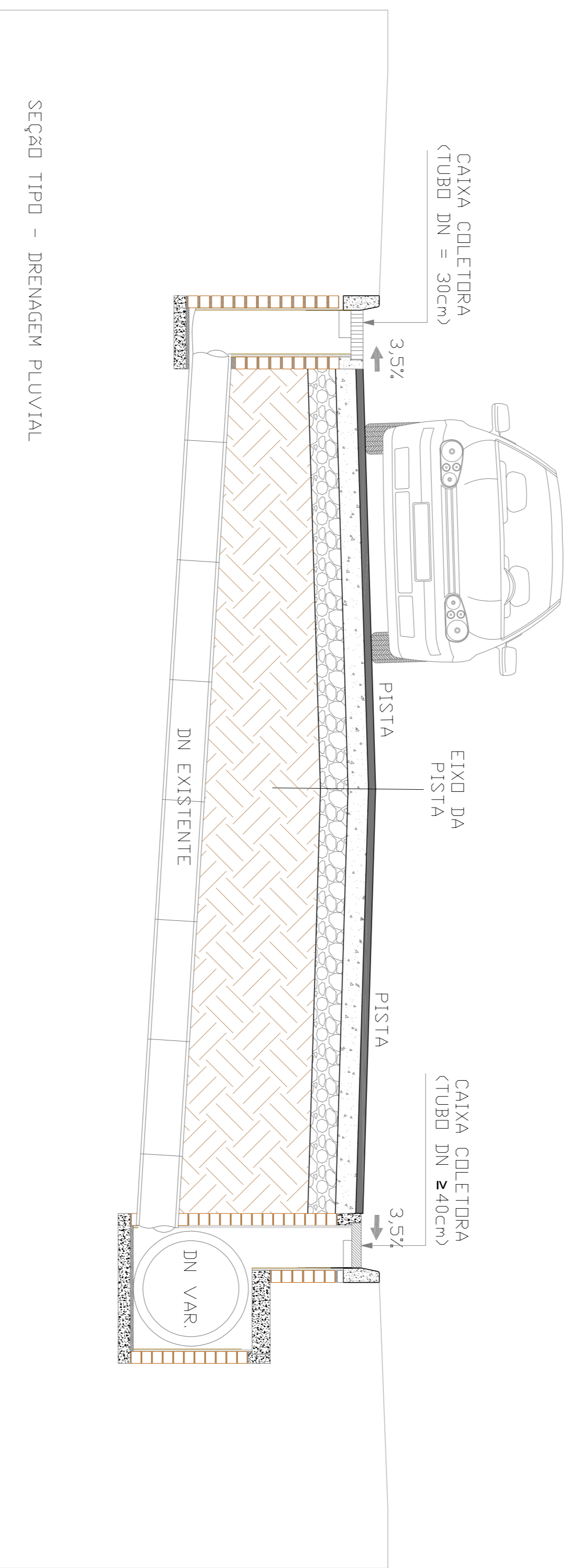
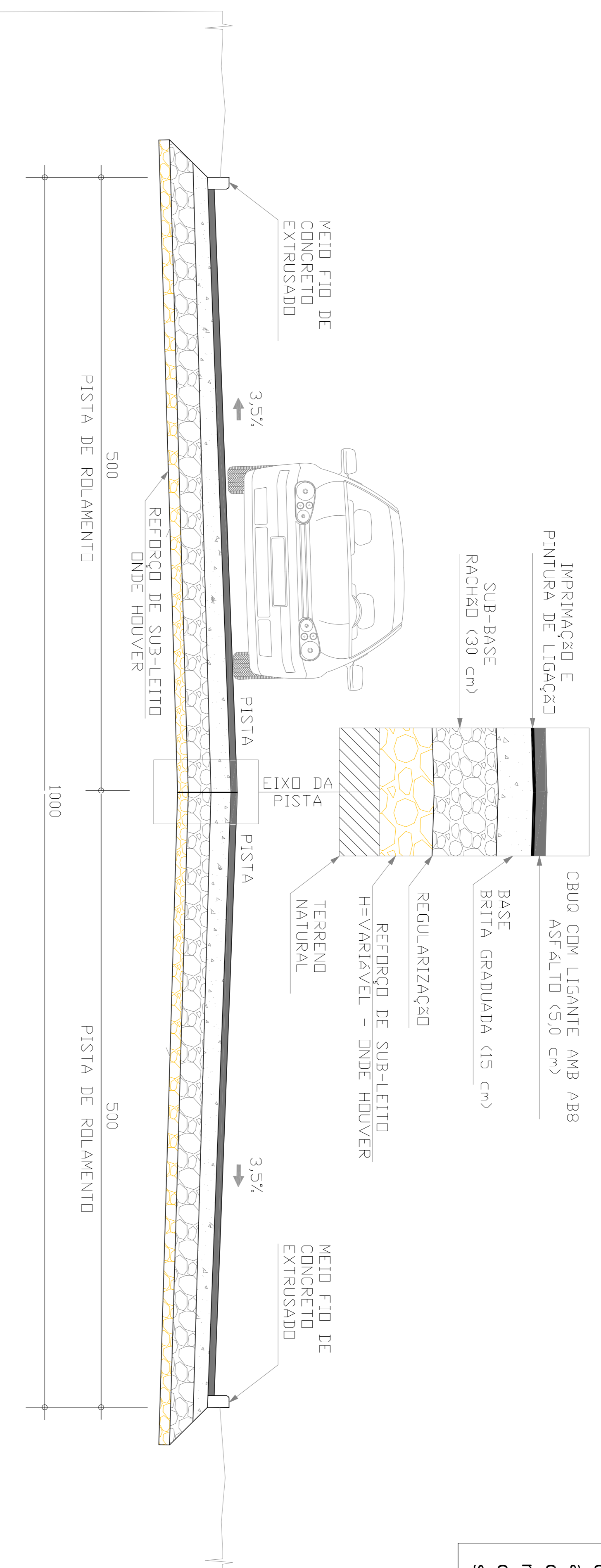


Nota: O material para execução do reforço do subleito proverá do material de desmonte de rocha bem como material britado. Os locais de reforço ou aterro para aumento de cota da via, serão definidos pela administração municipal. O material deverá ser compactado com rolo compactador e com acabamento perfeitamente nivelado. O local de desmonte de rocha está localizado na Rua Simão Debatim, distando aproximadamente 2 km da Rua a ser pavimentada, conforme mapa de situação e localização.



PROJETO DE PAVIMENTAÇÃO ASFALTICA DRENAGEM PLUVIAL E SINALIZAÇÃO VIARIA	
PROPRIETÁRIO PREFEITURA MUNICIPAL DE DONA EMMA	DATA 10/10/2023
ENDEREÇO RUA JOSÉ HAMM E RUA ALBERTO KOGGIN MUNICÍPIO DE DONA EMMA - SC	DESCRIÇÃO EXTENSÃO - 1.200,00 m LARGURA DA PISTA - 10,00 m ÁREA A PAVIMENTAR - 12.000,00 m ²
F-01/01 SEÇÃO TIPO	ESCALA 1/1250