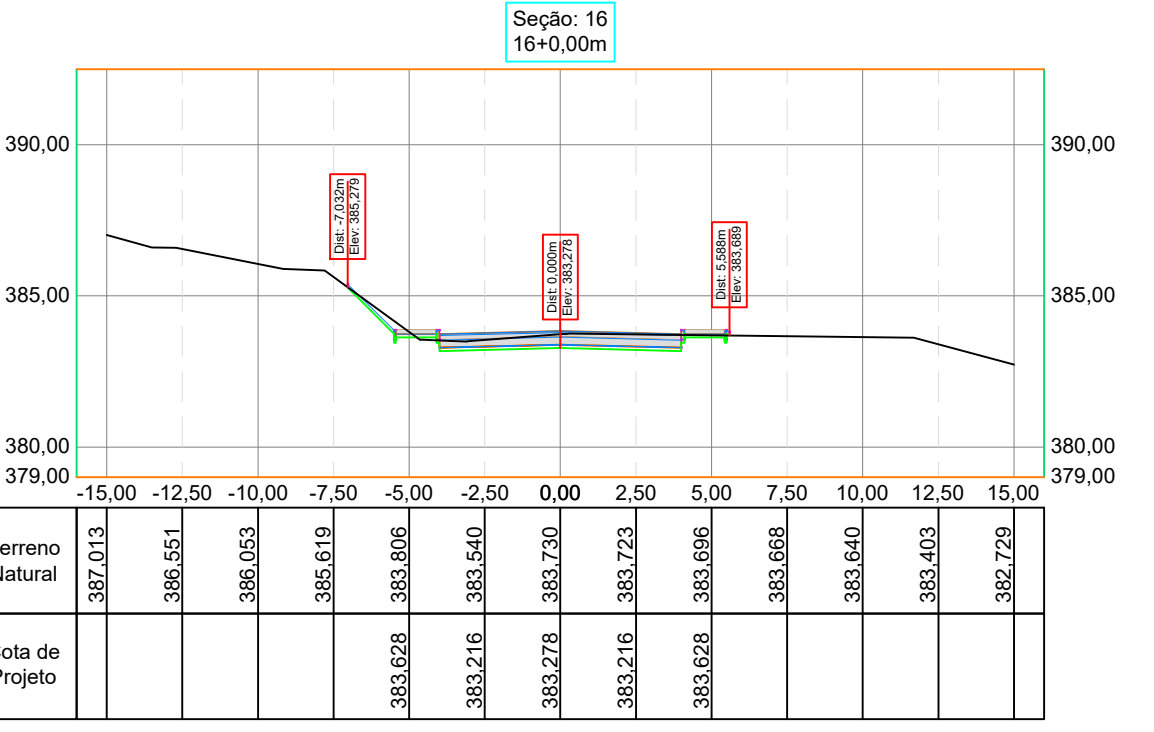
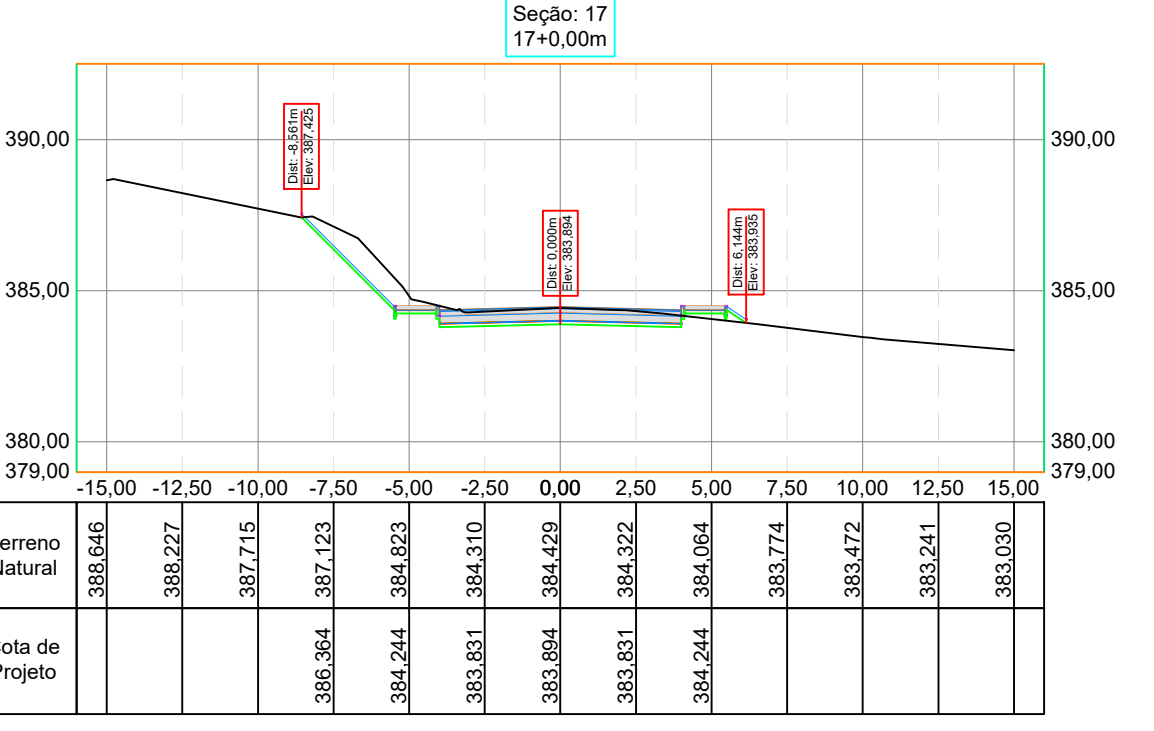
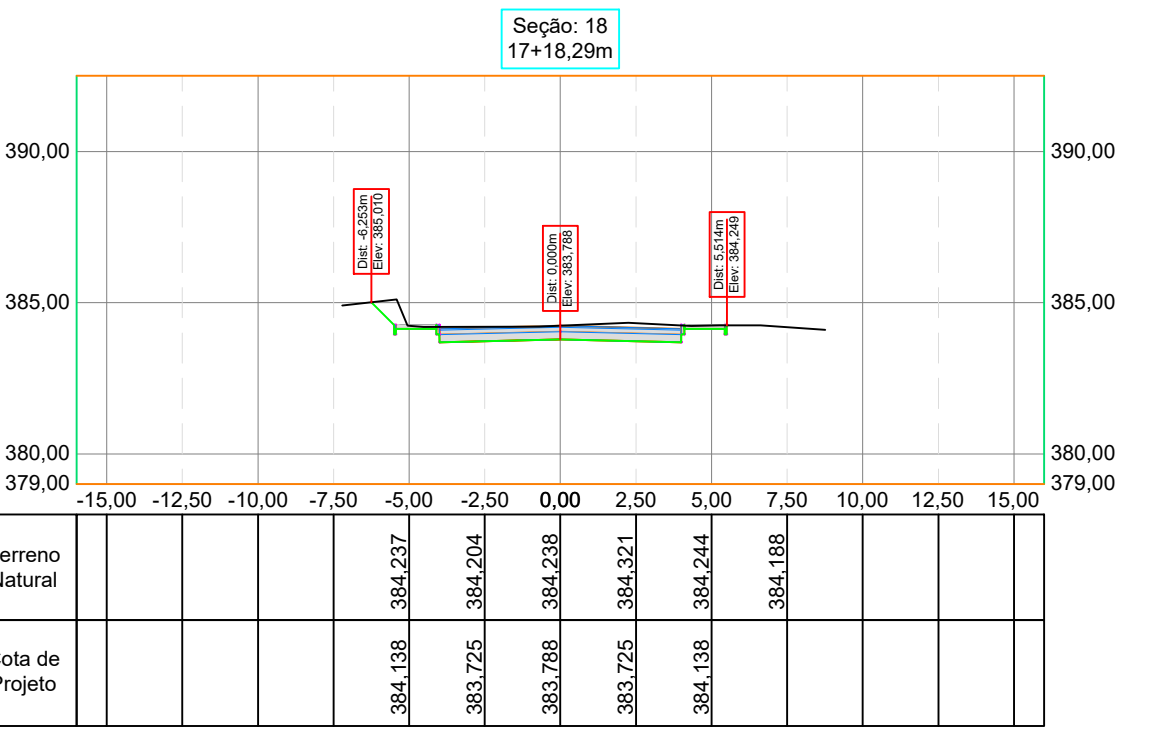


TABELA DE VOLUMES TOTAIS

Seção/Estaca	Área de Corte	Volume de Corte	Volume de Corte Acumulado	Área de Aterro	Volume de Aterro	Volume de Aterro Acumulado
10+0,00m	2,977m²	78,928m³	78,928m³	2,447m²	27,580m³	27,580m³
11+0,00m	3,034m²	60,128m³	139,056m³	1,174m²	36,223m³	63,803m³
12+0,00m	3,249m²	62,839m³	201,895m³	0,074m²	12,489m³	76,292m³
13+0,00m	5,046m²	82,952m³	284,847m³	1,452m²	15,266m³	91,558m³
14+0,00m	7,034m²	120,812m³	405,659m³	0,001m²	14,534m³	106,092m³
15+0,00m	3,181m²	102,169m³	507,828m³	0,183m²	1,845m³	107,397m³
16+0,00m	4,128m²	73,105m³	580,933m³	0,054m²	2,378m³	110,315m³
17+0,00m	7,520m²	116,489m³	697,422m³	0,324m²	3,791m³	114,106m³
17+18,29m	4,954m²	114,101m³	811,823m³	0,000m²	2,972m³	117,078m³



- NOTAS:
- A PREFEITURA SE RESPONSABILIZA PELA APROVAÇÃO DO PROJETO COM EMISSÃO DO ALVARÁ E APRESENTAÇÃO DA DISPENSA OU LICENÇA AMBIENTAL PARA CADA PROJETO.
 - HAVENDO NECESSIDADE DE SUPRESSÃO DE VEGETAÇÃO A PREFEITURA SE RESPONSABILIZA PELA APRESENTAÇÃO DOS DOCUMENTOS NECESSÁRIOS PARA PERMISSÃO DE CORTE.
 - SOLICITAR O ARQUIVO DIGITAL PARA LOCAÇÃO DA OBRA COM ESTAÇÃO TOTAL.

CARIMBOS E APROVAÇÕES:

APROVADO
Por Maico Eckert às 07:35, 20/4/2022

PROJETO - RESPONSÁVEL TÉCNICO:	EXECUÇÃO - RESPONSÁVEL TÉCNICO:	ASSINATURA - PROPRIETÁRIO (REPRESENTANTE):
ARIEL ANDRÉ MASSON Engenheiro Civil - CREA/SC 126637-3		
REVISÃO	DATA	ALTERAÇÕES

PROJETO DE INFRAESTRUTURA URBANA



RUA: XV DE NOVEMBRO, N° 737
CEP: 89160-015 -CENTRO
RIO DO SUL/SC
FONE/FAX: (47) 3531-4242
E-mail: amavi@amavi.org.br
http://www.amavi.org.br

OBRA: PAVIMENTAÇÃO EM LAJOTAS HEXAGONAIS DE CONCRETO, DRENAGEM PLUVIAL, SINALIZAÇÃO VIÁRIA E PAV. DOS PASSEIOS EM CONCRETO DA RUA ANDREAS KINAS - TRECHO 02

PROPRIETÁRIO: PREFEITURA MUNICIPAL DE DONA EMMA
ENDEREÇO: RUA ANDREAS KINAS - DONA EMMA / SC

CONTEÚDO: SEÇÕES TRANSVERSAIS DA RUA ANDREAS KINAS TABELA DE VOLUMES TOTAIS	DESENHO: VINICIUS BRIGNOLI DE SOUZA ÁREA DE PAVIMENTAÇÃO: 1.391,36m² ÁREA DOS PASSEIOS: 493,68m² EXTENSÃO DO TRECHO A PAVIMENTAR: 158,29m ESCALA: INDICADA DATA: 21/03/2022	FOLHA: 04/08
---	--	------------------------

TODOS OS DIREITOS RESERVADOS. PROIBIDA A REPRODUÇÃO PARCIAL OU TOTAL. DESENHO VÁLIDO SOMENTE ASSINADO PELO RESPONSÁVEL DO PROJETO.