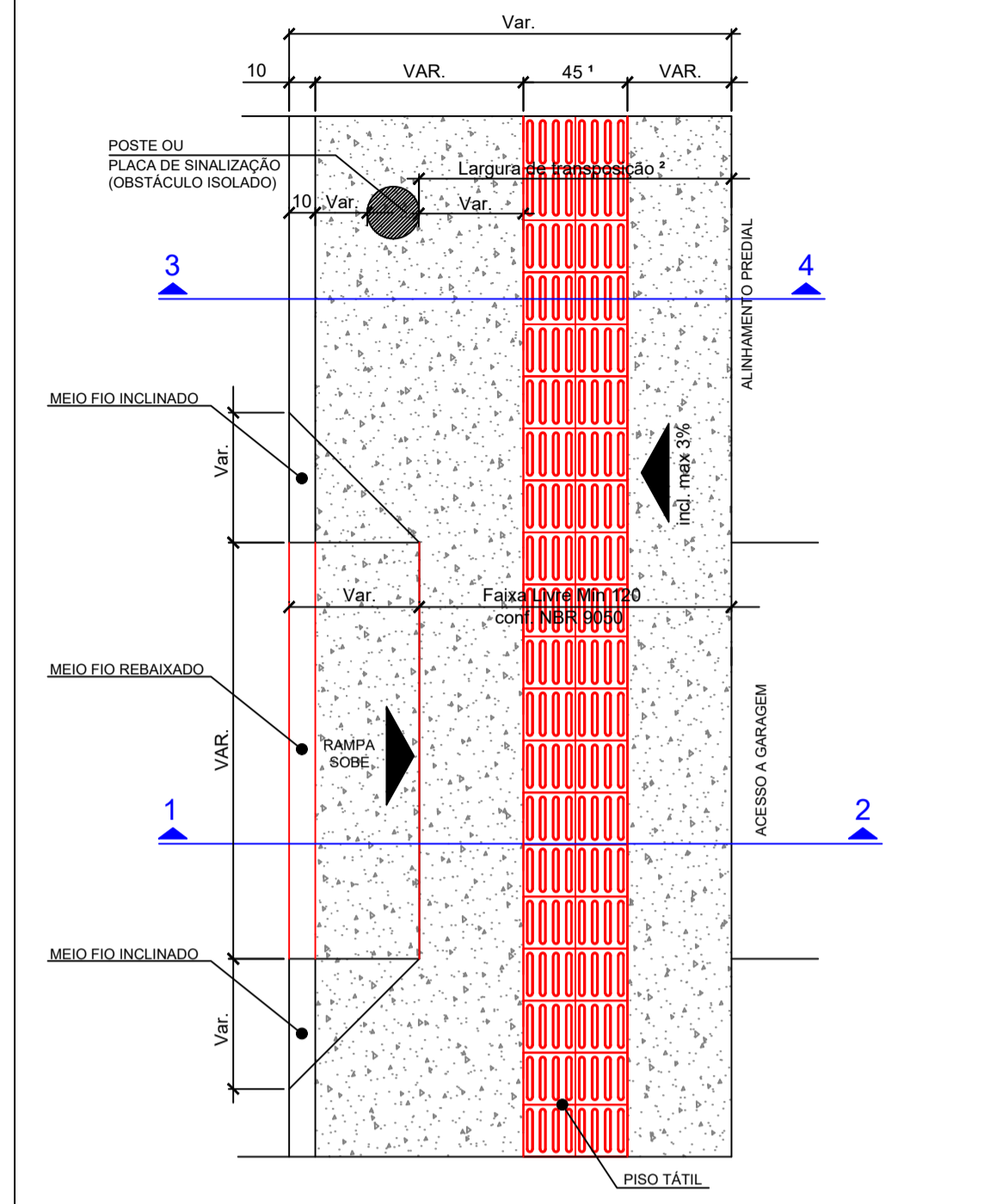
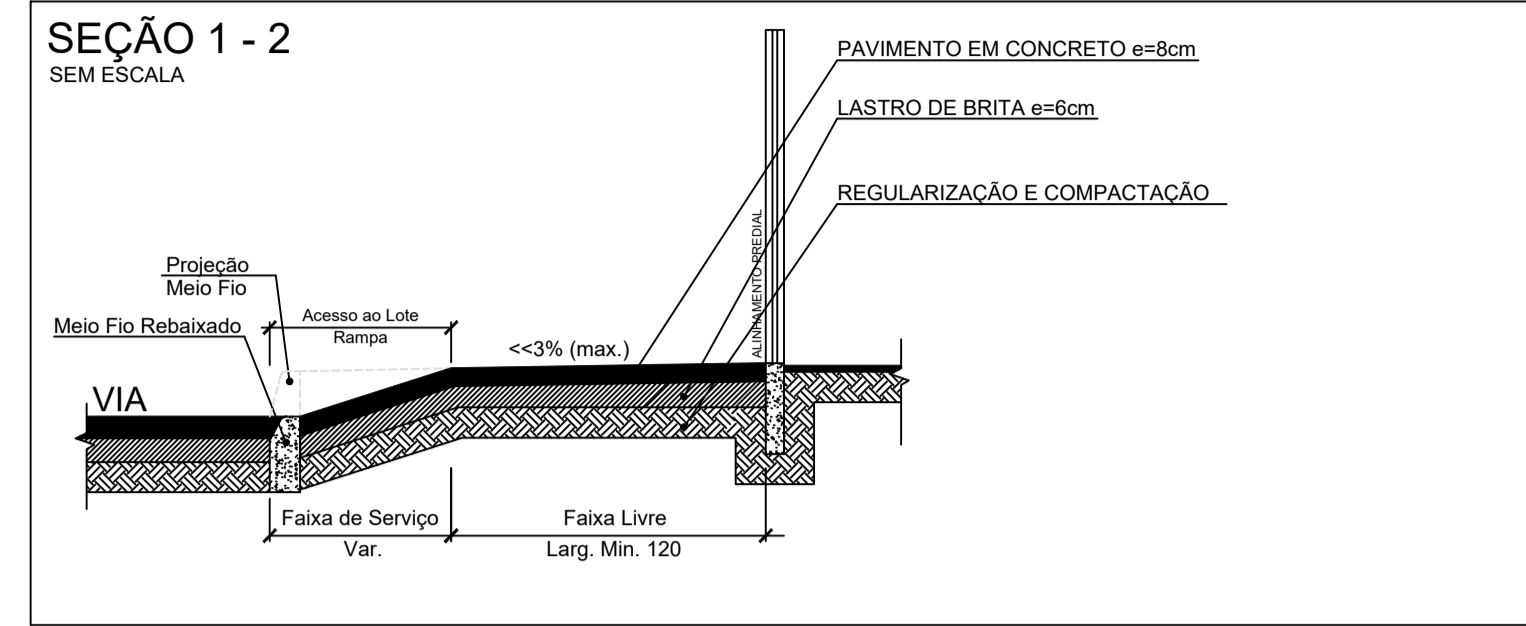


PASSEIO EM CONCRETO COM RAMPA DE ACESSO DE VEÍCULOS e PISO TÁTIL DIRECIONAL SEM ESCALA

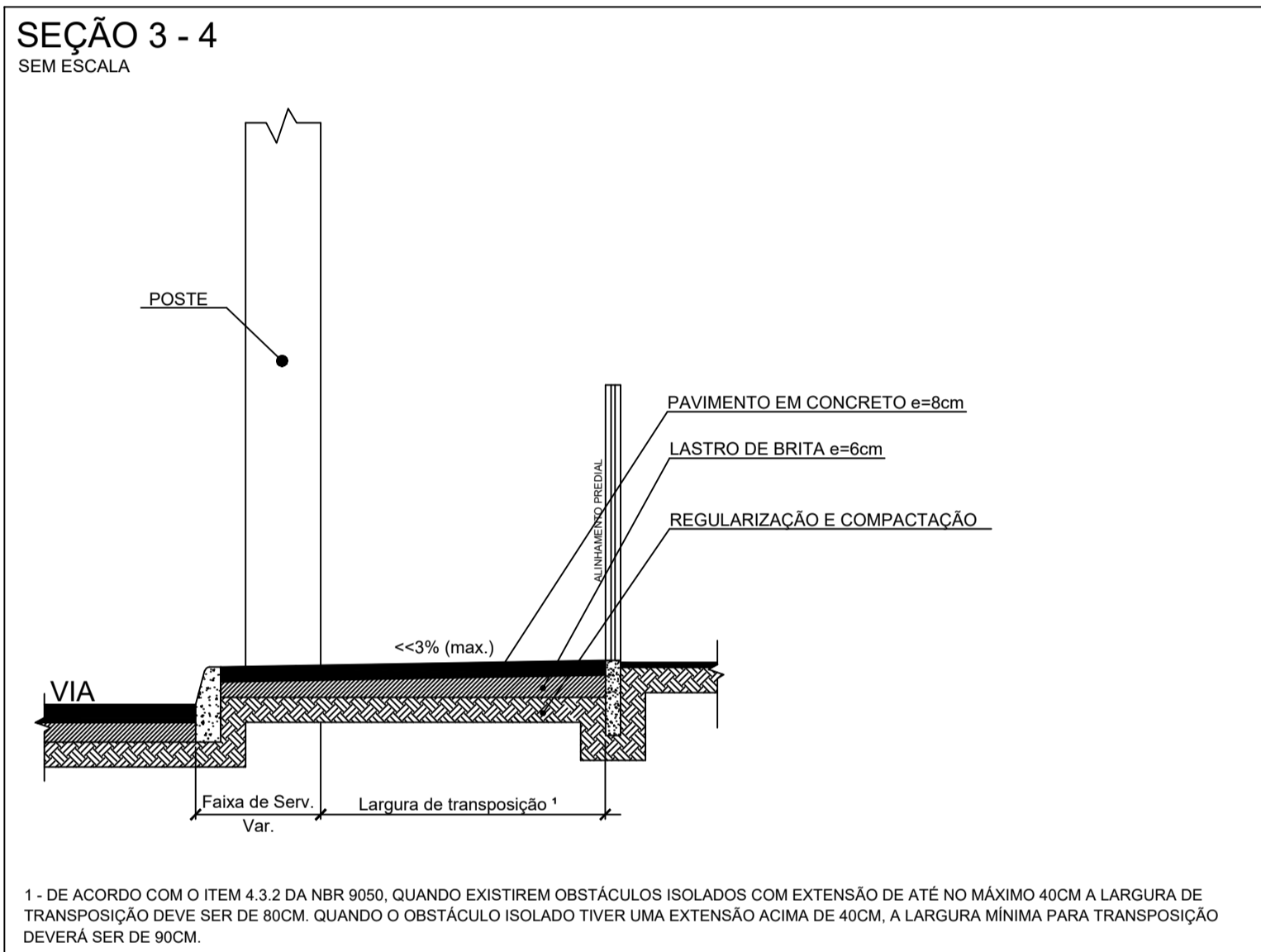


1 - O ASSENTAMENTO DO PISO TÁTIL DEVE SER REALIZADO SEMPRE NO MEIO DA FAIXA LIVRE DO PASSEIO.
 2 - DE ACORDO COM O ITEM 4.3.2 DA NBR 9050, QUANDO EXISTIREM OBSTÁCULOS ISOLADOS COM EXTENSÃO DE ATÉ NO MÁXIMO 40cm A LARGURA DE TRANSPOSIÇÃO DEVE SER DE 80cm. QUANDO O OBSTÁCULO ISOLADO TIVER UMA EXTENSÃO ACIMA DE 40cm, A LARGURA MÍNIMA PARA TRANSPOSIÇÃO DEVERÁ SER DE 90cm.

SEÇÃO 1 - 2 SEM ESCALA

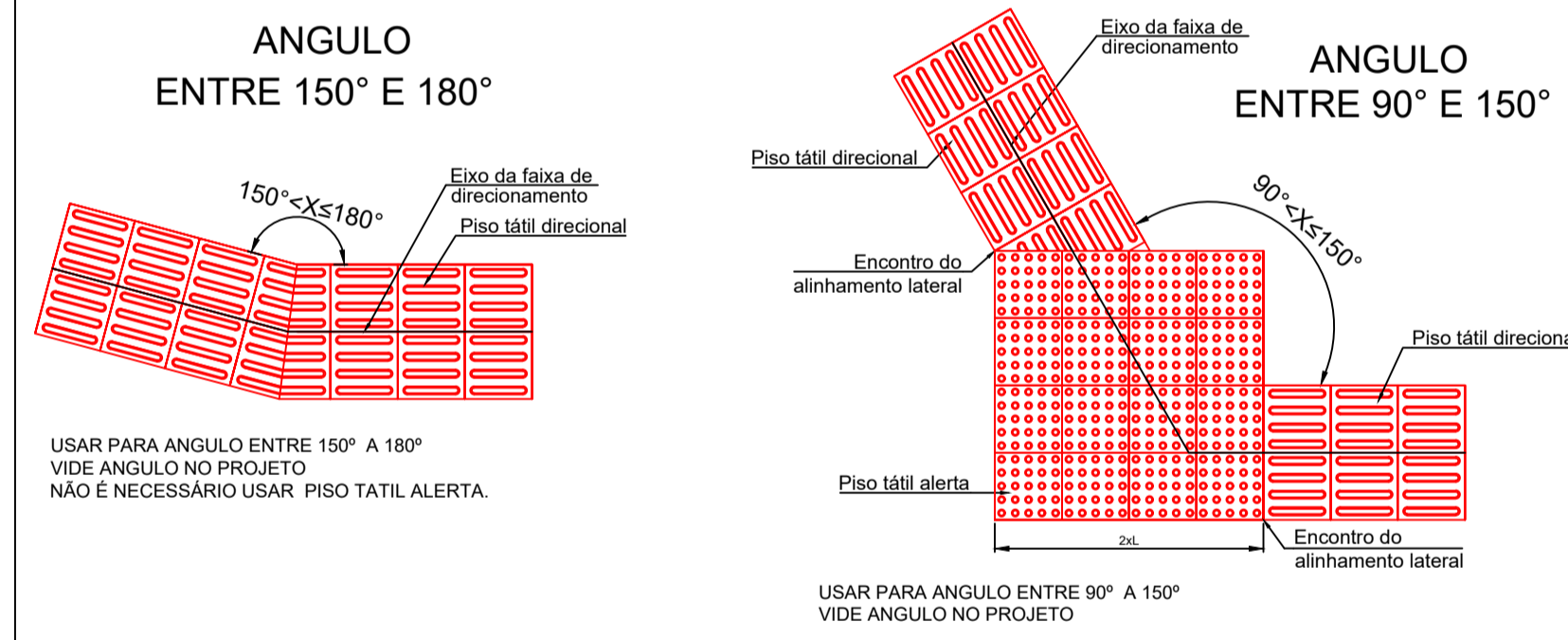


SEÇÃO 3 - 4 SEM ESCALA

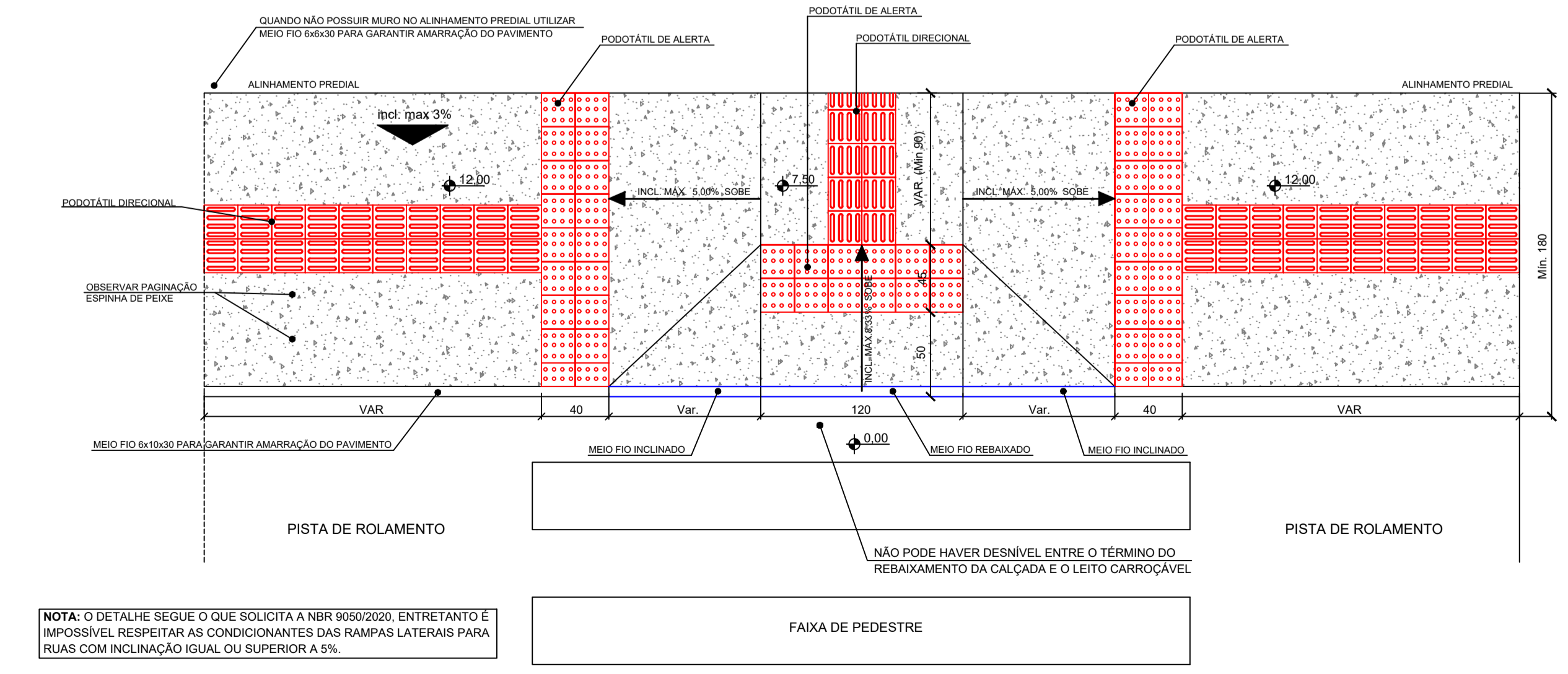


1 - DE ACORDO COM O ITEM 4.3.2 DA NBR 9050, QUANDO EXISTIREM OBSTÁCULOS ISOLADOS COM EXTENSÃO DE ATÉ NO MÁXIMO 40CM A LARGURA DE TRANSPOSIÇÃO DEVE SER DE 80CM. QUANDO O OBSTÁCULO ISOLADO TIVER UMA EXTENSÃO ACIMA DE 40CM, A LARGURA MÍNIMA PARA TRANSPOSIÇÃO DEVERÁ SER DE 90CM.

MUDANÇA DE DIREÇÃO - ENCONTRO DE DUAS FAIXAS

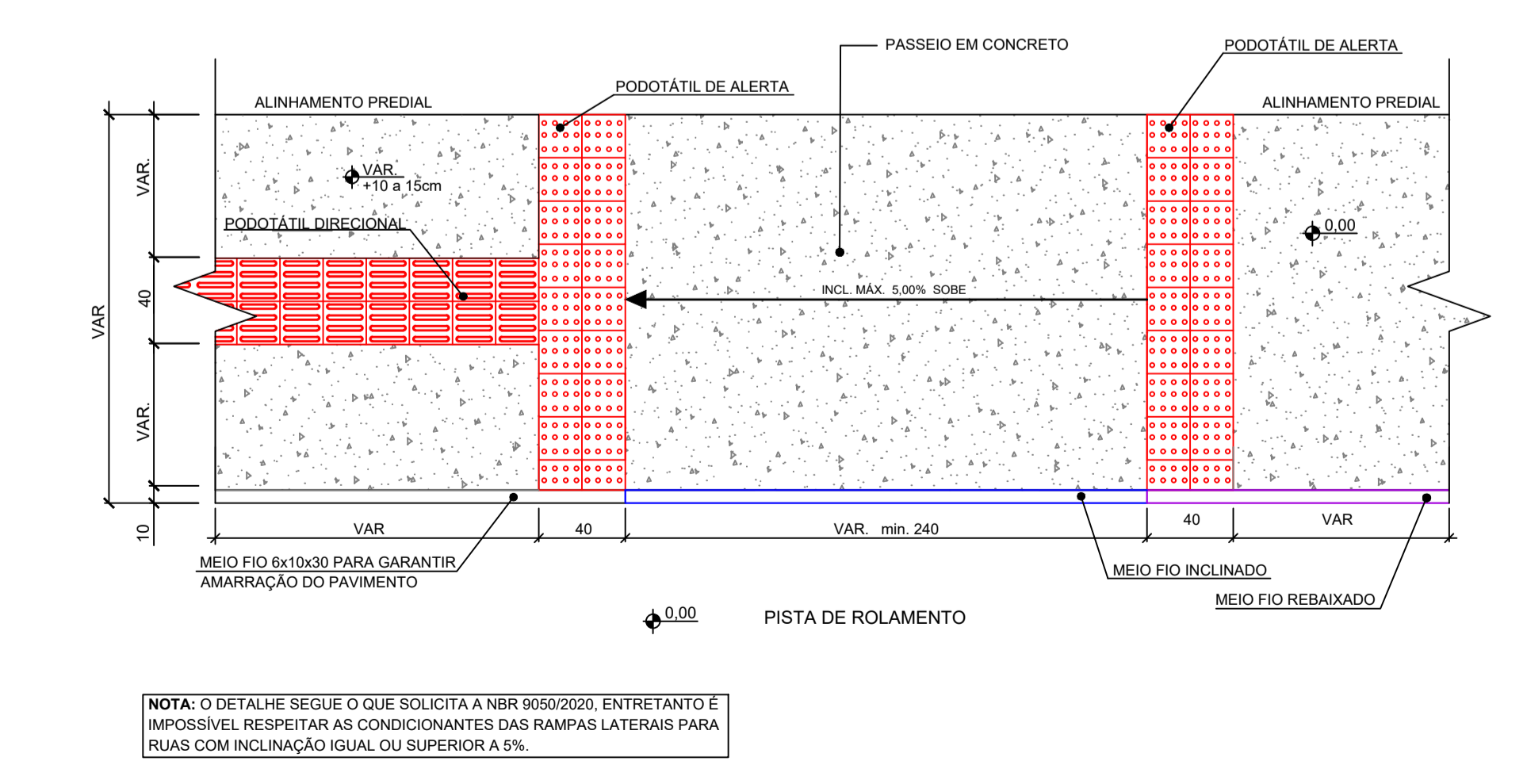


TRAVESSIA DE PEDESTRE PARA ACESSO A FAIXA DE PEDESTRE SEM ESCALA



NOTA: O DETALHE SEGUE O QUE SOLICITA A NBR 9050/2020, ENTRETANTO É IMPOSSÍVEL RESPEITAR AS CONDICIONANTES DAS RAMPAIS LATERAIS PARA RUAS COM INCLINAÇÃO IGUAL OU SUPERIOR A 5%.

RAMPA DE ACESSO DE PEDESTRES e PODOTÁTIL DIRECIONAL SEM ESCALA



NOTA: O DETALHE SEGUE O QUE SOLICITA A NBR 9050/2020, ENTRETANTO É IMPOSSÍVEL RESPEITAR AS CONDICIONANTES DAS RAMPAIS LATERAIS PARA RUAS COM INCLINAÇÃO IGUAL OU SUPERIOR A 5%.

- NOTAS:
- A PREFEITURA SE RESPONSABILIZA PELA APROVAÇÃO DO PROJETO COM EMISSÃO DO ALVARÁ E APRESENTAÇÃO DA DISPENSA OU LICENÇA AMBIENTAL PARA CADA PROJETO.
 - HAVENDO NECESSIDADE DE SUPRESSÃO DE VEGETAÇÃO A PREFEITURA SE RESPONSABILIZA PELA APRESENTAÇÃO DOS DOCUMENTOS NECESSÁRIOS PARA PERMISSÃO DE CORTE.
 - SOLICITAR O ARQUIVO DIGITAL PARA LOCAÇÃO DA OBRA COM ESTAÇÃO TOTAL.

CARIMBOS E APROVAÇÕES:

APROVADO
 Por Maico Eckert às 07:35, 20/4/2022

PROJETO - RESPONSÁVEL TÉCNICO:	EXECUÇÃO - RESPONSÁVEL TÉCNICO:	ASSINATURA - PROPRIETÁRIO (REPRESENTANTE):
ARIEL ANDRÉ MASSON Engenheiro Civil - CREA/SC 126637-3		
REVISÃO	DATA	ALTERAÇÕES

PROJETO DE INFRAESTRUTURA URBANA

AMAVI
 ASSOCIAÇÃO DOS MUNICÍPIOS DO ALTO VALE DO ITAÍ

RUA: XV DE NOVEMBRO, N° 737
 CEP: 89160-015 - CENTRO
 RIO DO SUL/SC
 FONE/FAX: (47) 3531-4242
 E-mail: amavi@amavi.org.br
 http://www.amavi.org.br

OBRA: PAVIMENTAÇÃO EM LAJOTAS HEXAGONAIS DE CONCRETO, DRENAGEM PLUVIAL, SINALIZAÇÃO VIÁRIA E PAV. DOS PASSEIOS EM CONCRETO DA RUA ANDREAS KINAS - TRECHO 02	DESENHO: VINICIUS BRIGNOLI DE SOUZA
PROPRIETÁRIO: PREFEITURA MUNICIPAL DE DONA EMMA	ÁREA DE PAVIMENTAÇÃO: 1.391,36m²
ENDESEGO: RUA ANDREAS KINAS - DONA EMMA / SC	ÁREA DOS PASSEIOS: 493,68m²
CONTEÚDO: DETALHE TRAVESSIA DE PEDESTRES DETALHE PODOTÁTIL DETALHE DO PASSEIO SEÇÃO 1-2 E 3-4 DO PASSEIO SEÇÃO TIPO DA RUA EMIL ERICH ETZOLD	EXTENSÃO DO TRECHO A PAVIMENTAR: 1,58,29m ESCALA: INDICADA
	DATA: 21/03/2022