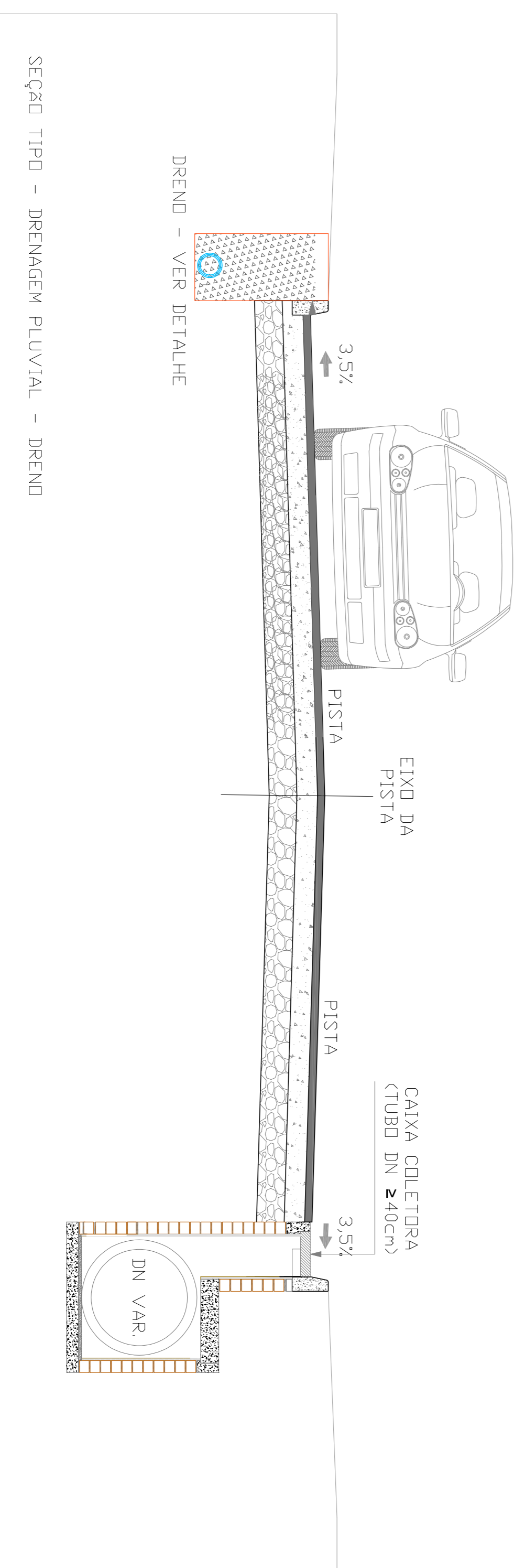
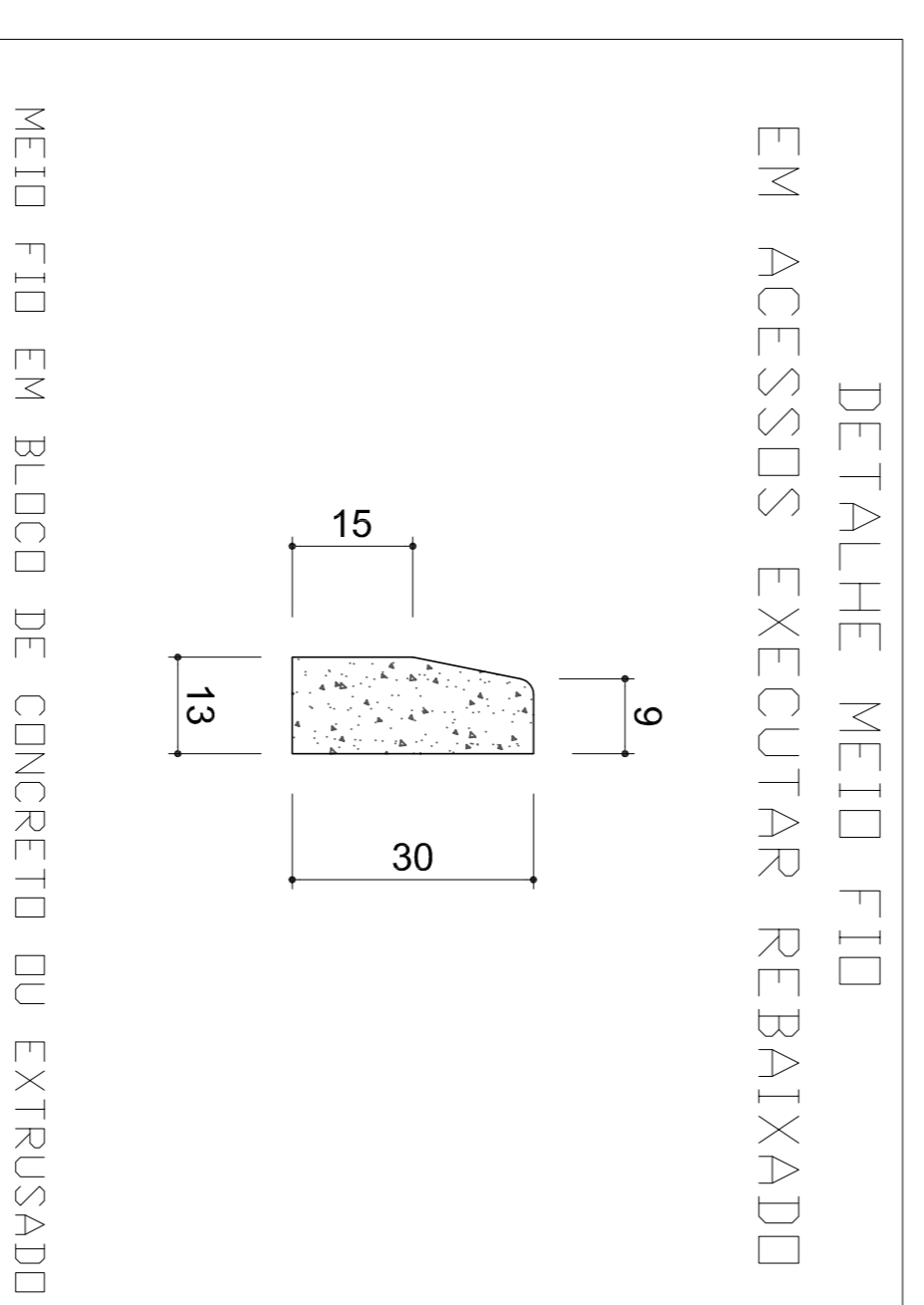
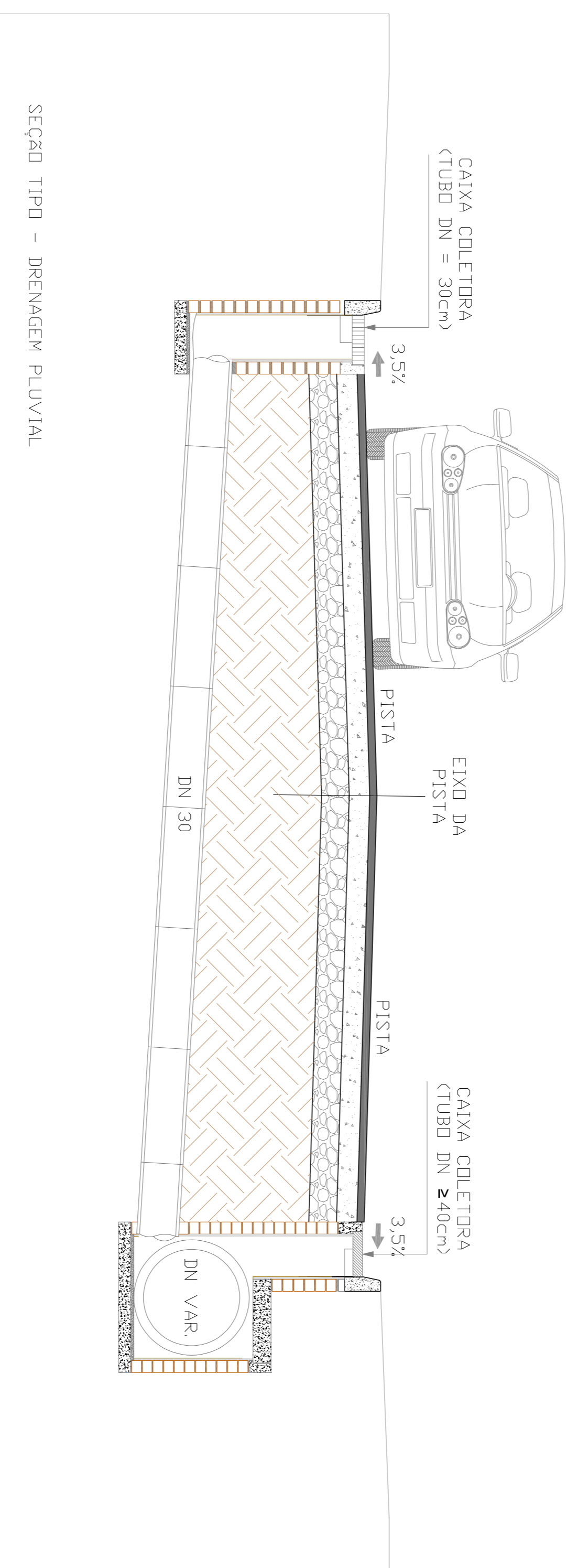
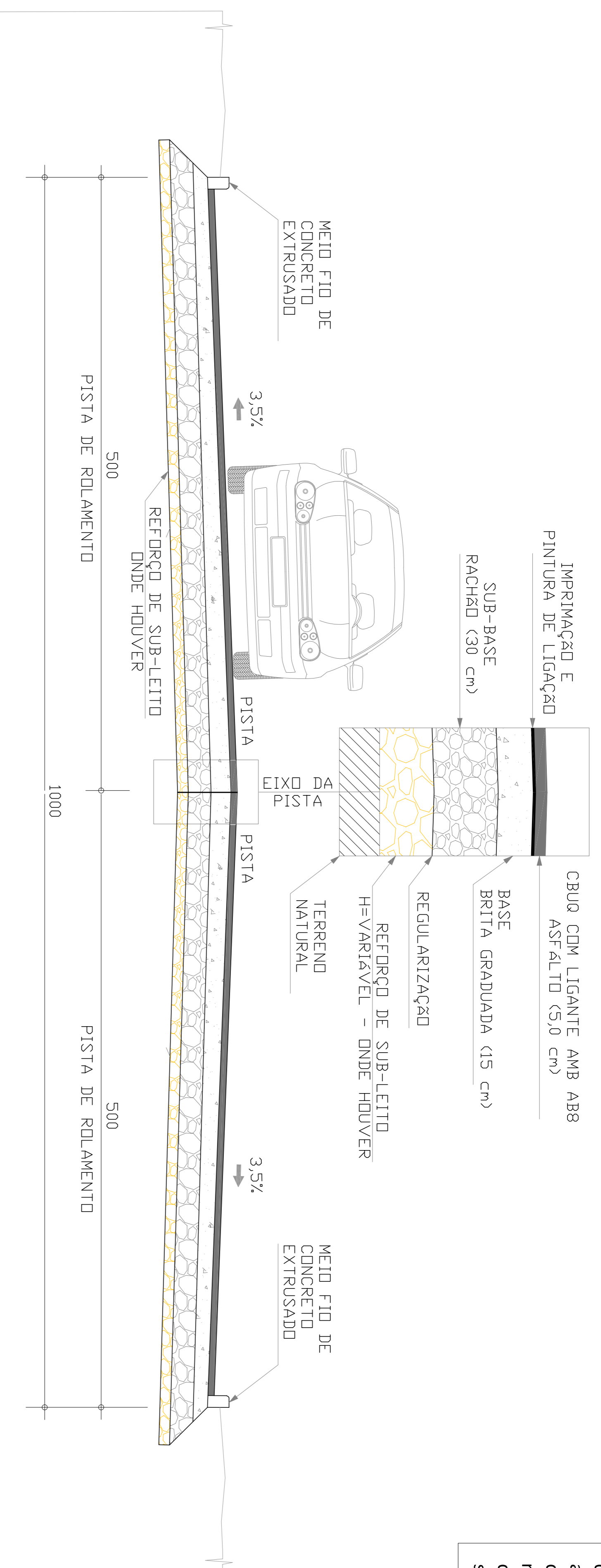


Nota: O material para execução do reforço do subleito proverá do material de desmonte de rocha bem como material britado. Os locais de reforço ou aterro para aumento de cota da via, serão definidos pela administração municipal. O material deverá ser compactado com rolo compactador e com acabamento perfeitamente nivelado. O local de desmonte de rocha está localizado na Rua Simão Debatim, distando aproximadamente 2 km da Rua a ser pavimentada, conforme mapa de situação e localização.



PROPRIETÁRIO		PREFEITURA MUNICIPAL DE DONA EMMA	
ENDEREÇO		RUA ALBERTO KOGUIN MUNICÍPIO DE DONA EMMA - SC	
DATA		10/09/2021	
DESCRIÇÃO		PROJETO DE PAVIMENTAÇÃO ASFALTICA DRENAGEM PLUVIAL E SINALIZAÇÃO VIÁRIA	
EXTENSÃO - 1.110,00 m		F - 01/01	
LARGURA DA PISTA - 10,00 m		SEÇÃO TIPO	
ÁREA A PAVIMENTAR - 11.089,60 m <sup>2</sup>			
ESCALA 1/1250			