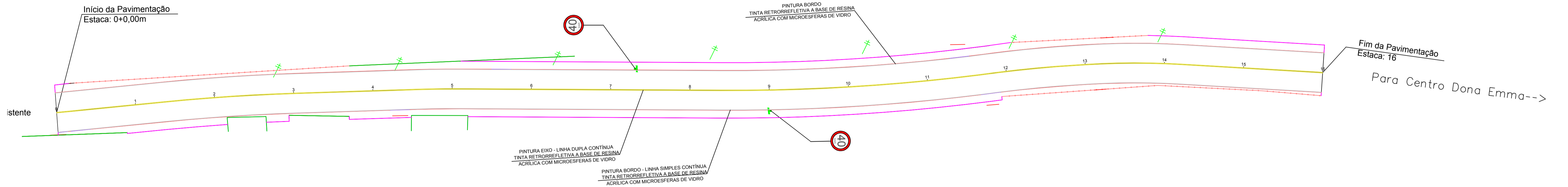


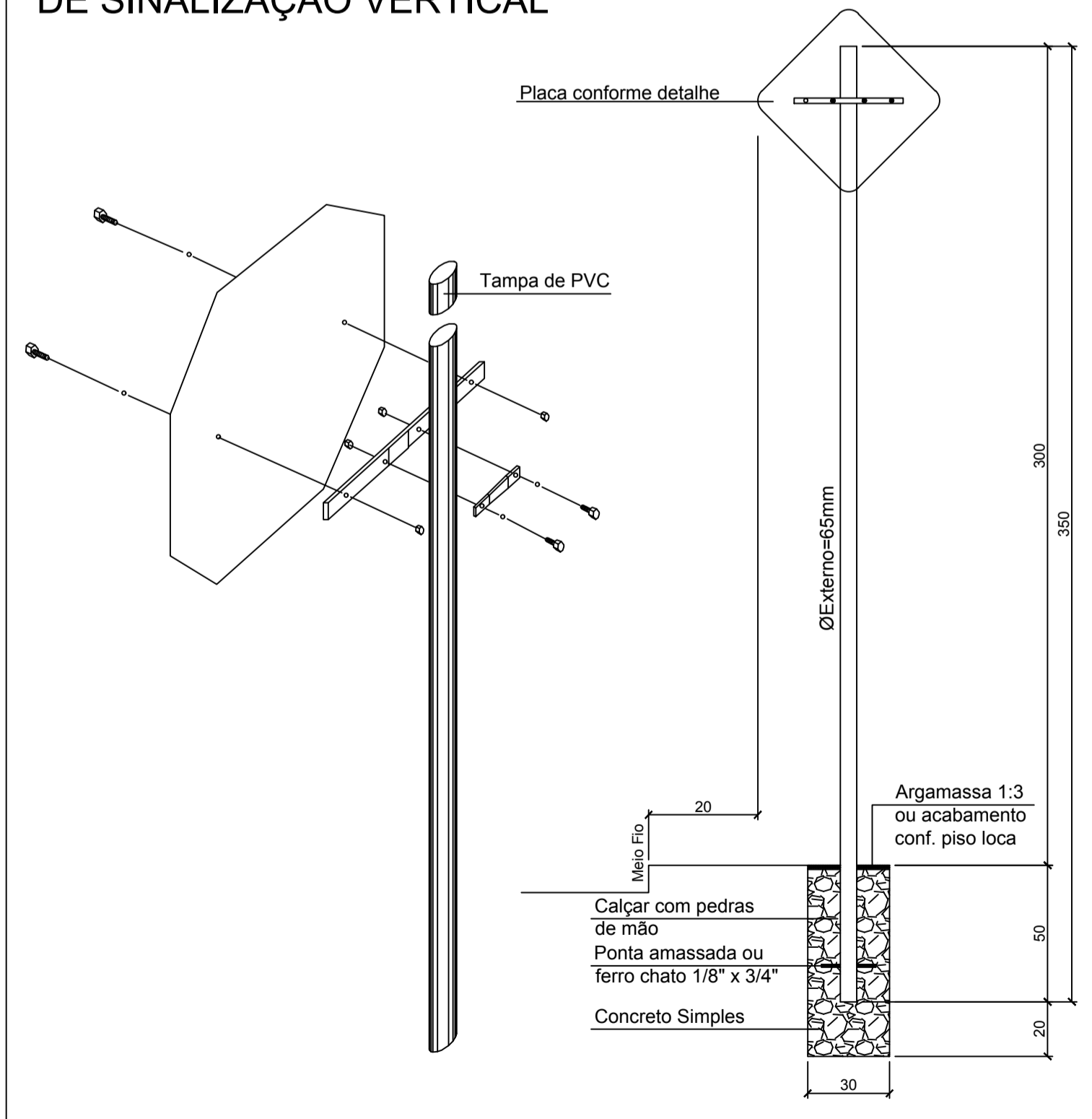
**PROJETO SINALIZAÇÃO**  
ESC 1/500

**LEGENDA:**  
SINALIZAÇÃO CONFORME CONSELHO NACIONAL DE TRÁNSITO (COTRAN) - SINALIZAÇÃO URBANA

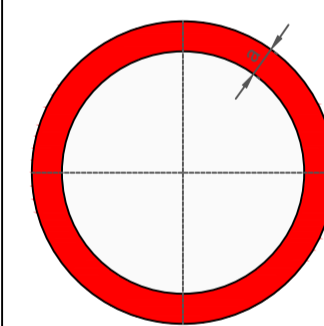
	VELOCIDADE MÁXIMA PERMITIDA - 40 Km/h	CÓDIGO R-19
	PARADA OBRIGATORIA	CÓDIGO R-1
	NOME DA RUA E BAIRRO	



**DETALHE DE IMPLANTAÇÃO DA PLACA DE SINALIZAÇÃO VERTICAL**



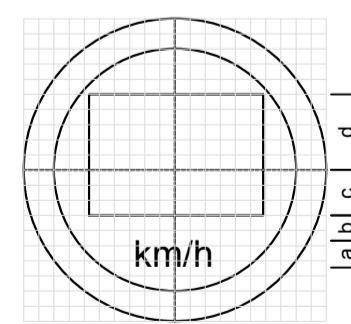
**SINAL DE FORMA CIRCULAR**



CORES:  
Fundo: Branco  
Oria e Tarja: Vermelho  
Verso: Preto Fosco

VIA	Sinal	a
URBANA	Ø500	50

**VELOCIDADE MÁXIMA PERMITIDA**




CORES:  
Fundo: Branco  
Oria: Vermelho  
Letra: Preto  
Algarismos: Preto  
Símbolo: Preto  
Verso: Preto Fosco

LETRAS E ALGARISMOS:  
Série D ou E (M), centralizados

VIA	Sinal	DIMENSÕES (mm)				
		Malha	a	b	c	d
URBANA	Ø500	25 x 25	44	38	75	125

**FAIXAS DE TRÁFEGO**

**EIXO LINHA DUPLA CONTÍNUA**



**BORDO LINHA SIMPLES CONTÍNUA**



- NOTAS:**
- A PREFEITURA SE RESPONSABILIZA PELA APROVAÇÃO DO PROJETO COM EMISSÃO DO ALVARÁ E APRESENTAÇÃO DA DISPENSA OU LICENÇA AMBIENTAL PARA CADA PROJETO.
  - HAVENDO NECESSIDADE DE SUPRESSÃO DE VEGETAÇÃO A PREFEITURA SE RESPONSABILIZA PELA APRESENTAÇÃO DOS DOCUMENTOS NECESSÁRIOS PARA PERMISSÃO DE CORTE.
  - SOLICITAR O ARQUIVO DIGITAL PARA LOCAÇÃO DA OBRA COM ESTAÇÃO TOTAL.

CARIMBOS E APROVAÇÕES:

PROJETO - RESPONSÁVEL TÉCNICO:	EXECUÇÃO - RESPONSÁVEL TÉCNICO:	ASSINATURA - PROPRIETÁRIO (REPRESENTANTE):
--------------------------------	---------------------------------	--

REVISÃO	DATA	ALTERAÇÕES
---------	------	------------

**PROJETO DE INFRAESTRUTURA URBANA**



**PREFEITURA MUNICIPAL DE DONA EMMA**

CNPJ: 83.102.426/0001-83

OBRA:	PAVIMENTAÇÃO ASFÁLTICA, DRENAGEM PLUVIAL, SINALIZAÇÃO VIÁRIA E REATERRO DOS PASSEIOS DA RUA JOÃO HAMM	
PROPRIETÁRIO:	PREFEITURA MUNICIPAL DE DONA EMMA	
ENDEREÇO:	RUA JOÃO HAMM - DONA EMMA / SC	
CONTEÚDO:	DESENHO: JUNIOR	FOLHA: 08/08
PROJETO DE SINALIZAÇÃO VIÁRIA	ÁREA DE PAVIMENTAÇÃO ASFÁLTICA: 3.200,00m²	
DETALHE DAS PLACAS DE SINALIZAÇÃO	ÁREA DO REATERRO: 1.072,62m²	
DETALHE DE IMPLANTAÇÃO DAS PLACAS	EXTENSÃO DO TRECHO A PAVIMENTAR: 520,00m	
	ESCALA: INDICADA	
	DATA: 12/04/2021	