Seção: 04
4+0,00m

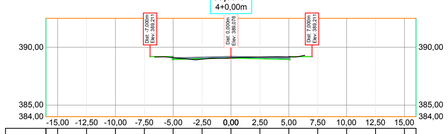

Terreno Natural					389,106	388,971	389,076	389,159	389,170						
Cota de Projeto					388,811	389,014	389,076	389,014	388,811						

Seção: 09
9+0,00m

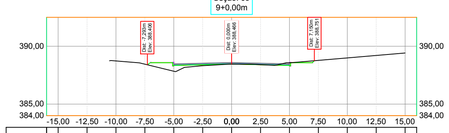

Terreno Natural				388,736	388,456	387,847	388,320	388,455	388,406	388,578	388,780	388,993	389,206	389,419	
Cota de Projeto						388,301	388,404	388,466	388,404	388,301					

Seção: 14
14+0,00m

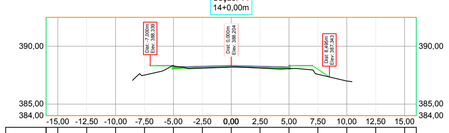

Terreno Natural				387,510	388,292	388,110	388,197	388,114	388,057	387,570	386,999				
Cota de Projeto					388,039	388,141	388,204	388,141	388,039	388,006					

Seção: 03
3+0,00m

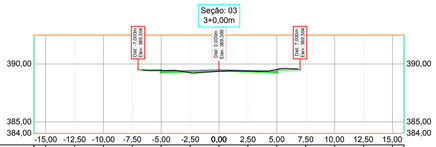

Terreno Natural					389,436	389,234	389,358	389,391	389,532						
Cota de Projeto					389,204	389,307	389,389	389,307	389,204						

Seção: 08
8+0,00m

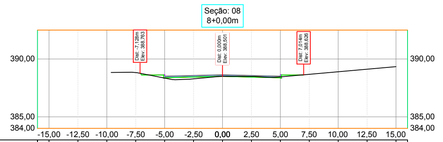

Terreno Natural				388,824	388,343	388,282	388,495	388,486	388,448	388,670	388,892	389,114	389,336		
Cota de Projeto					388,336	388,438	388,501	388,438	388,336						

Seção: 13
13+0,00m

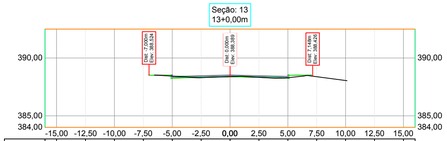

Terreno Natural					388,433	388,292	388,384	388,327	388,295	388,380	388,052				
Cota de Projeto					388,224	388,327	388,389	388,327	388,224						

Seção: 02
2+0,00m

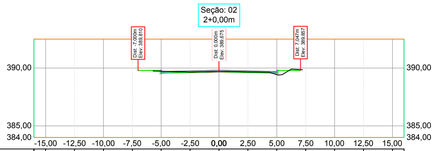

Terreno Natural					389,718	389,648	389,676	389,657	389,426						
Cota de Projeto					389,510	389,613	389,675	389,613	389,510						

Seção: 07
7+0,00m

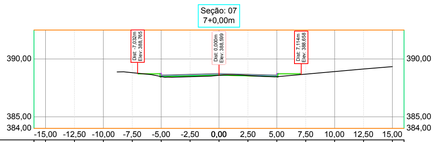

Terreno Natural				388,813	388,490	388,464	388,584	388,566	388,470	388,692	388,914	389,136	389,240		
Cota de Projeto					388,434	388,536	388,599	388,536	388,434						

Seção: 12
12+0,00m

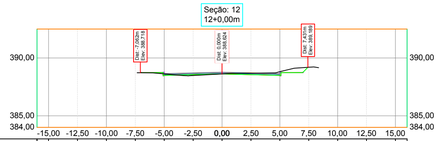

Terreno Natural					388,624	388,490	388,624	388,687	388,819	389,194					
Cota de Projeto					388,490	388,561	388,624	388,561	388,490						

Seção: 01
1+0,00m

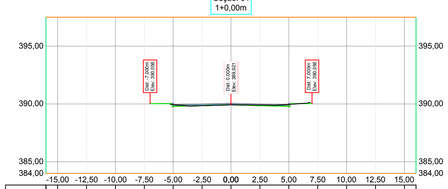

Terreno Natural					389,947	389,848	389,921	389,905	389,864						
Cota de Projeto					389,756	389,858	389,921	389,858	389,756						

Seção: 06
6+0,00m

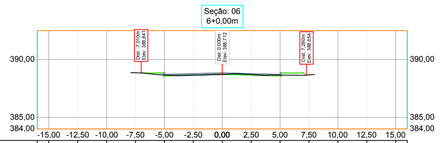

Terreno Natural				388,858	388,692	388,637	388,711	388,702	388,652	388,671					
Cota de Projeto					388,547	388,650	388,712	388,650	388,547						

Seção: 11
11+0,00m

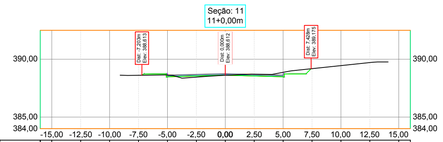

Terreno Natural				388,610	388,628	388,454	388,610	388,703	388,865	389,183	389,446	389,710			
Cota de Projeto					388,447	388,550	388,612	388,550	388,447						

Seção: 16
16+0,00m

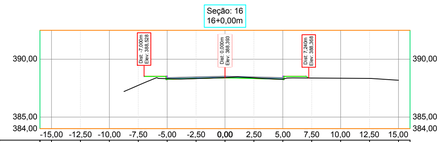

Terreno Natural				387,737	388,318	388,321	388,408	388,380	388,292	388,367	388,351	388,336	388,181		
Cota de Projeto					388,228	388,331	388,393	388,331	388,228						

Seção: 00
0+0,00m

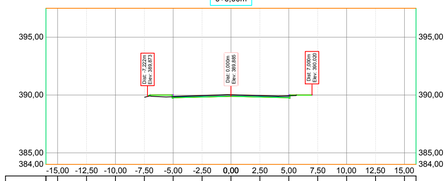

Terreno Natural					389,865	389,949	390,025	389,953	389,936						
Cota de Projeto					389,720	389,823	389,885	389,823	389,720						

Seção: 05
5+0,00m

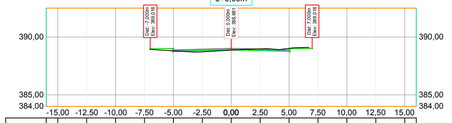

Terreno Natural					388,805	388,724	388,874	388,973	389,020						
Cota de Projeto					388,716	388,819	388,881	388,819	388,716						

Seção: 10
10+0,00m

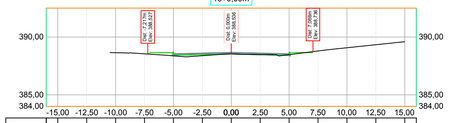

Terreno Natural				388,643	388,545	388,969	388,384	388,546	388,485	388,473	388,791	389,070	389,332	389,594	
Cota de Projeto					388,371	388,473	388,536	388,473	388,371						

Seção: 15
15+0,00m

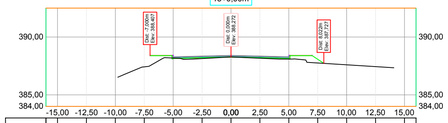

Terreno Natural				387,420	388,199	388,139	388,270	388,158	388,097	387,760	387,600	387,440			
Cota de Projeto					388,107	388,210	388,272	388,210	388,107	388,074	388,074				

TABELA DE VOLUMES TOTAIS

Seção/Estaca	Área de Corte	Volume de Corte	Volume de Corte Acumulado	Área de Aterro	Volume de Aterro	Volume de Aterro Acumulado
0+0,00m	1,338m²	0,000m³	0,000m³	0,295m²	0,000m³	0,000m³
1+0,00m	0,443m²	17,816m³	17,816m³	0,065m²	3,616m³	3,616m³
2+0,00m	0,597m²	10,415m³	28,232m³	0,318m²	3,845m³	7,462m³
3+0,00m	1,055m²	16,530m³	44,762m³	0,235m²	5,540m³	13,002m³
4+0,00m	0,864m²	19,196m³	63,958m³	0,146m²	3,816m³	16,818m³
5+0,00m	0,856m²	17,208m³	81,167m³	0,491m²	6,381m³	23,200m³
6+0,00m	0,303m²	11,595m³	92,762m³	0,558m²	10,500m³	33,701m³
7+0,00m	0,138m²	4,422m³	97,184m³	0,744m²	13,023m³	46,724m³
8+0,00m	0,200m²	3,390m³	100,575m³	0,873m²	16,175m³	62,899m³
9+0,00m	0,376m²	5,764m³	106,339m³	1,677m²	25,506m³	88,406m³
10+0,00m	0,093m²	4,698m³	111,037m³	0,888m²	25,657m³	114,063m³
11+0,00m	1,502m²	15,958m³	126,996m³	0,501m²	13,903m³	127,967m³
12+0,00m	1,431m²	29,335m³	156,331m³	0,265m²	7,671m³	135,639m³
13+0,00m	0,257m²	16,883m³	173,215m³	0,321m²	5,870m³	141,509m³
14+0,00m	0,179m²	4,370m³	177,585m³	2,017m²	23,388m³	164,898m³
15+0,00m	0,021m²	2,012m³	179,598m³	2,222m²	42,395m³	207,293m³
16+0,00m	0,250m²	2,714m³	182,313m³	0,787m²	30,100m³	237,394m³

NOTAS:

- A PREFEITURA SE RESPONSABILIZA PELA APROVAÇÃO DO PROJETO COM EMISSÃO DO ALVARÁ E APRESENTAÇÃO DA DISPENSA OU LICENÇA AMBIENTAL PARA CADA PROJETO.
- HAVENDO NECESSIDADE DE SUPRESSÃO DE VEGETAÇÃO A PREFEITURA SE RESPONSABILIZA PELA APRESENTAÇÃO DOS DOCUMENTOS NECESSÁRIOS PARA PERMISSÃO DE CORTE.
- SOLICITAR O ARQUIVO DIGITAL PARA LOCAÇÃO DA OBRA COM ESTAÇÃO TOTAL.

CARIMBOS E APROVAÇÕES:

PROJETO - RESPONSÁVEL TÉCNICO:	EXECUÇÃO - RESPONSÁVEL TÉCNICO:	ASSINATURA - PROPRIETÁRIO (REPRESENTANTE):

REVISÃO	DATA	ALTERAÇÕES

PROJETO DE INFRAESTRUTURA URBANA

PREFEITURA MUNICIPAL
DE DONA EMMA
CNPJ: 83.102.426/0001-83

OBRA:
PAVIMENTAÇÃO ASFÁLTICA, DRENAGEM PLUVIAL, SINALIZAÇÃO VIÁRIA E REATERRO DOS PASSEIOS DA RUA JOÃO HAMM

PROPRIETÁRIO:
PREFEITURA MUNICIPAL DE DONA EMMA

ENDEREÇO:
RUA JOÃO HAMM - DONA EMMA / SC

CONTEÚDO:
SEÇÕES TRANSVERSAIS
TABELA DE VOLUMES TOTAIS

DESENHO:
JUNIOR

ÁREA DE PAVIMENTAÇÃO ASFÁLTICA:
3.200,00m²

ÁREA DO REATERRO:
1.072,62m²

EXTENSÃO DO TRECHO À PAVIMENTAR:
320,00m

ESCALA:
INDICADA

DATA:
12/04/2021

FOLHA:
04/08

TODOS OS DIREITOS RESERVADOS. PROIBIDA A REPRODUÇÃO PARCIAL OU TOTAL.
DESENHO VÁLIDO SOMENTE ASSINADO PELO RESPONSÁVEL DO PROJETO.