

NOTAS:

- A PREFEITURA SE RESPONSABILIZA PELA APROVAÇÃO DO PROJETO COM EMISSÃO DO ALVARÁ E APRESENTAÇÃO DA DISPENSA OU LICENÇA AMBIENTAL PARA CADA PROJETO.
- HAVENDO NECESSIDADE DE SUPRESSÃO DE VEGETAÇÃO A PREFEITURA SE RESPONSABILIZA PELA APRESENTAÇÃO DOS DOCUMENTOS NECESSÁRIOS PARA PERMISSÃO DE CORTE.
- SOLICITAR O ARQUIVO DIGITAL PARA LOCAÇÃO DA OBRA COM ESTAÇÃO TOTAL.

CARIMBOS E APROVAÇÕES:

PROJETO - RESPONSÁVEL TÉCNICO:	EXECUÇÃO - RESPONSÁVEL TÉCNICO:	ASSINATURA - PROPRIETÁRIO (REPRESENTANTE):
JONATHAN S. SANTOS Engenheiro Civil - CREA/SC 133408-6		

REVISÃO	DATA	ALTERAÇÕES

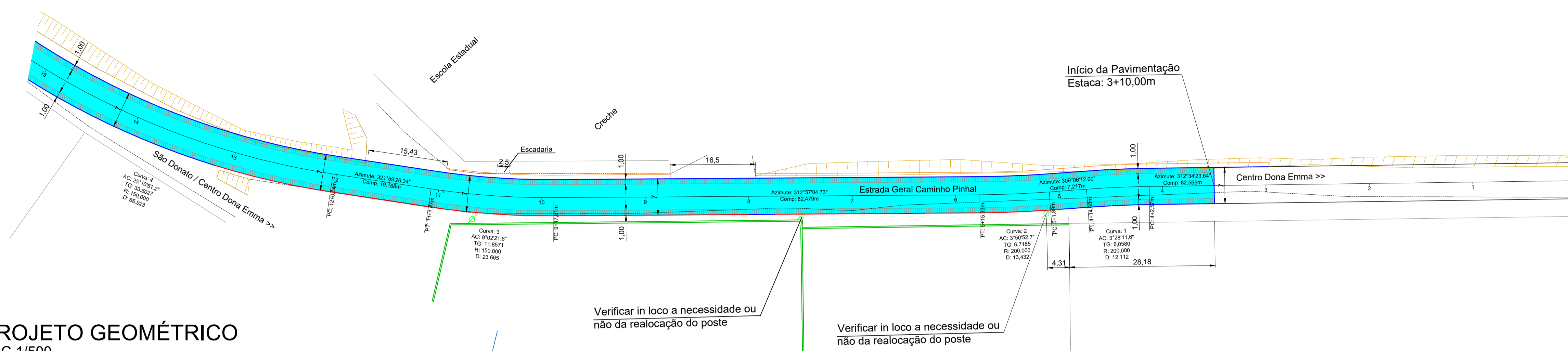
PROJETO DE INFRAESTRUTURA URBANA

OBRA:	PAVIMENTAÇÃO EM LAJOTAS HEXAGONAIS DE CONCRETO	
PROPRIETÁRIO:	PREFEITURA MUNICIPAL DE DONA EMMA	
ENDEREÇO:	ESTRADA GERAL CAMINHO PINHAL - DONA EMMA / SC	
CONTEÚDO:	DESENHO:	FOLHA:
MAPA DE LOCALIZAÇÃO	FELIPE C. LUCHTENBERG	01/04
	ÁREA DE PAVIMENTAÇÃO EM LAJOTAS:	
	4.524,52m <sup>2</sup>	
	EXTENSÃO DO TRECHO A PAVIMENTAR:	
	637,00m	
	ESCALA:	
	SEM ESCALA	
	DATA:	
	07/04/2020	

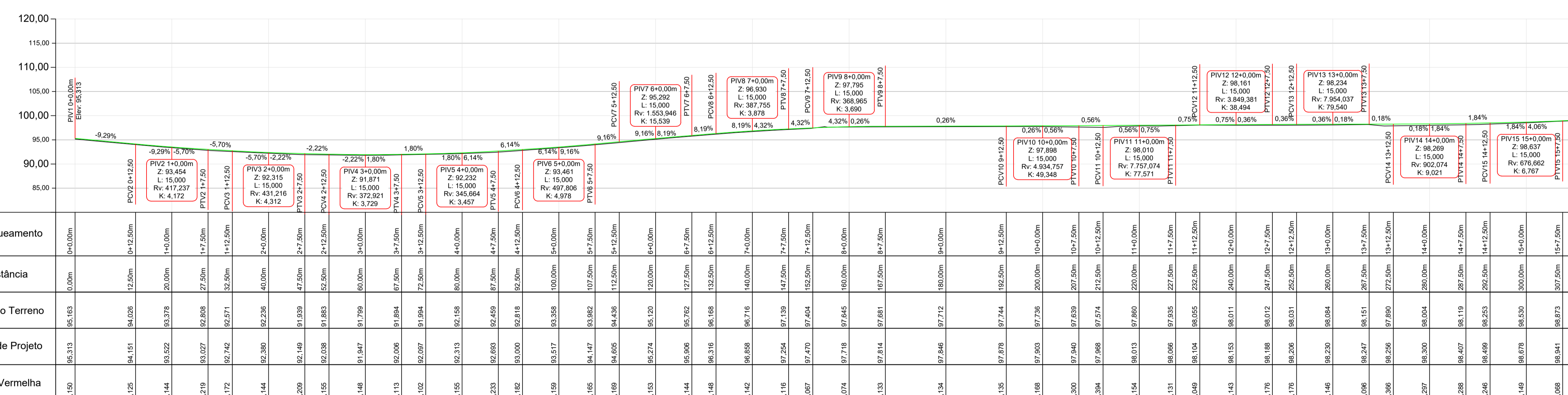
TODOS OS DIREITOS RESERVADOS. PROIBIDA A REPRODUÇÃO PARCIAL OU TOTAL. DESENHO VÁLIDO SOMENTE ASSINADO PELO RESPONSÁVEL DO PROJETO.

Assinado por 1 pessoa: JONATHAN SILVA SANTOS  
Para verificar a validade das assinaturas, acesse <https://pnaemmm.104c.com.br/verificador/> e informe o código 42E212DB-4063-F530






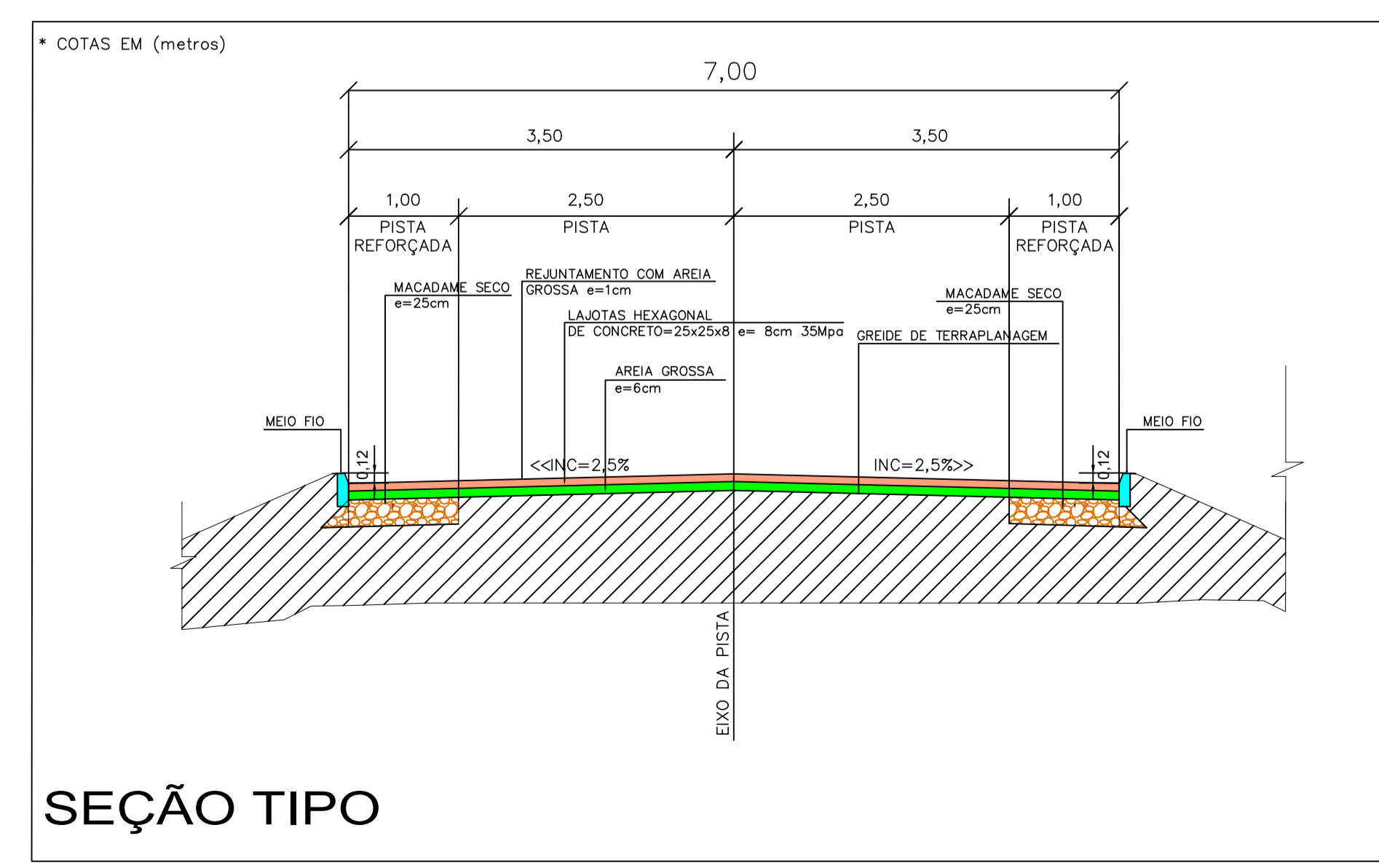
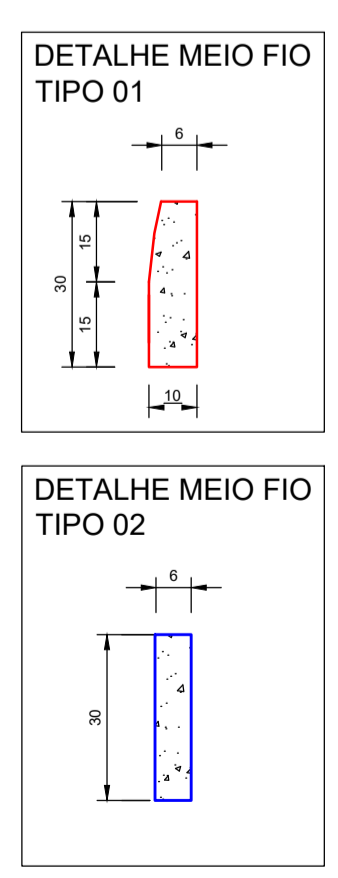
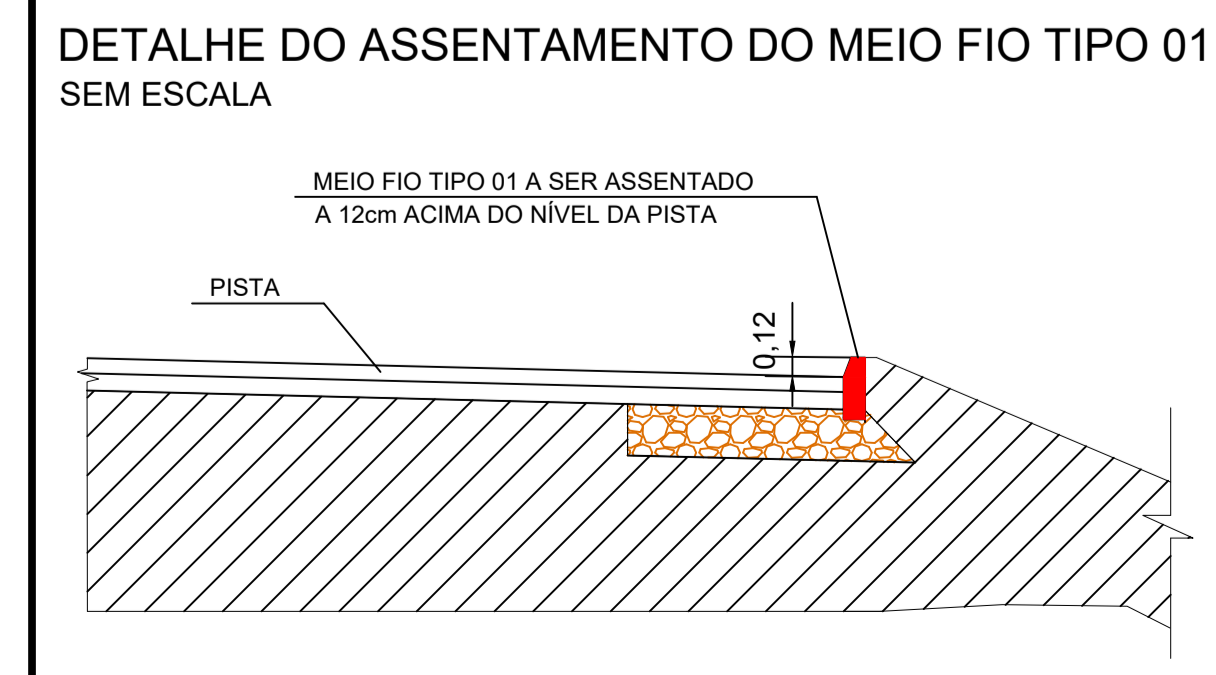
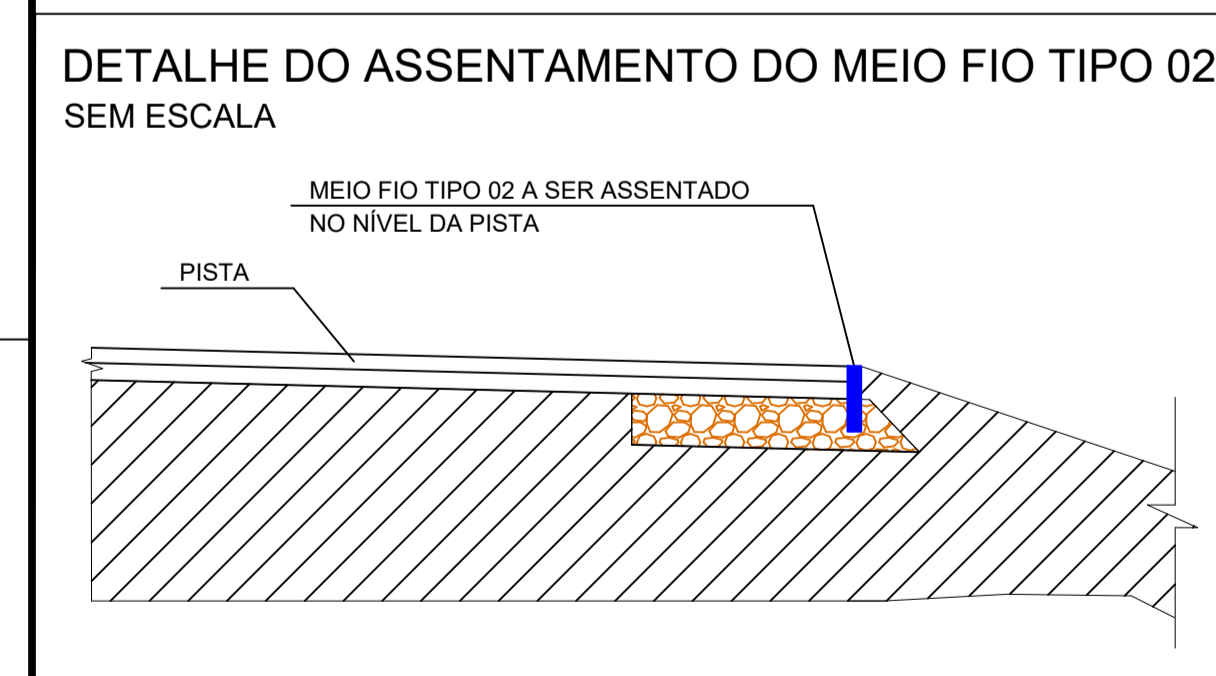
PROJETO GEOMÉTRICO  
ESC 1/500



Perfil Longitudinal  
Escala: 1/500



DETALHE EXPLICATIVO DO PERFIL LONGITUDINAL



- LEGENDA:
- MEIO FIO TIPO 01 A SER ASSENTADO 12cm ACIMA DO NÍVEL DA PISTA
  - MEIO FIO TIPO 02 A SER ASSENTADO NO NÍVEL DA PISTA
  - CERCA EXISTENTE
  - MURO EXISTENTE
  - PROJEÇÃO DO BORDO EXISTENTE
  - TALUDE
  - ÁREA DE PAVIMENTAÇÃO EM LAJOTAS A EXECUTAR
  - ÁREA DE PAVIMENTAÇÃO EM LAJOTAS COM REFORÇO EM RACHÃO A EXECUTAR

- NOTAS:
- A PREFEITURA SE RESPONSABILIZA PELA APROVAÇÃO DO PROJETO COM EMISSÃO DO ALVARÁ E APRESENTAÇÃO DA DISPENSA OU LICENÇA AMBIENTAL PARA CADA PROJETO.
  - HAVENDO NECESSIDADE DE SUPRESSÃO DE VEGETAÇÃO A PREFEITURA SE RESPONSABILIZA PELA APRESENTAÇÃO DOS DOCUMENTOS NECESSÁRIOS PARA PERMISSÃO DE CORTE.
  - SOLICITAR O ARQUIVO DIGITAL PARA LOCAÇÃO DA OBRA COM ESTAÇÃO TOTAL.

CARIMBOS E APROVAÇÕES:

PROJETO - RESPONSÁVEL TÉCNICO:	EXECUÇÃO - RESPONSÁVEL TÉCNICO:	ASSINATURA - PROPRIETÁRIO (REPRESENTANTE):
JONATHAN S. SANTOS Engenheiro Civil - CREA/SC 133408-6		
REVISÃO	DATA	ALTERAÇÕES

**PROJETO DE INFRAESTRUTURA URBANA**

OBRA: PAVIMENTAÇÃO EM LAJOTAS HEXAGONAIS DE CONCRETO

PROPRIETÁRIO: PREFEITURA MUNICIPAL DE DONA EMMA

ENDEREÇO: ESTRADA GERAL CAMINHO PINHAL - DONA EMMA / SC

CONTEÚDO: PROJETO GEOMÉTRICO, PERFIL LONGITUDINAL, DETALHE ERFICATIVO DO PERFIL LONGITUDINAL, DETALHE MEIO FIO TIPO 01 E 02, SEÇÃO TIPO DA RUA

DESENHO: FELIPE C. LUCHTENBERG

ÁREA DE PAVIMENTAÇÃO EM LAJOTAS: 4.524,52m²

EXTENSÃO DO TRECHO A PAVIMENTAR: 637,00m

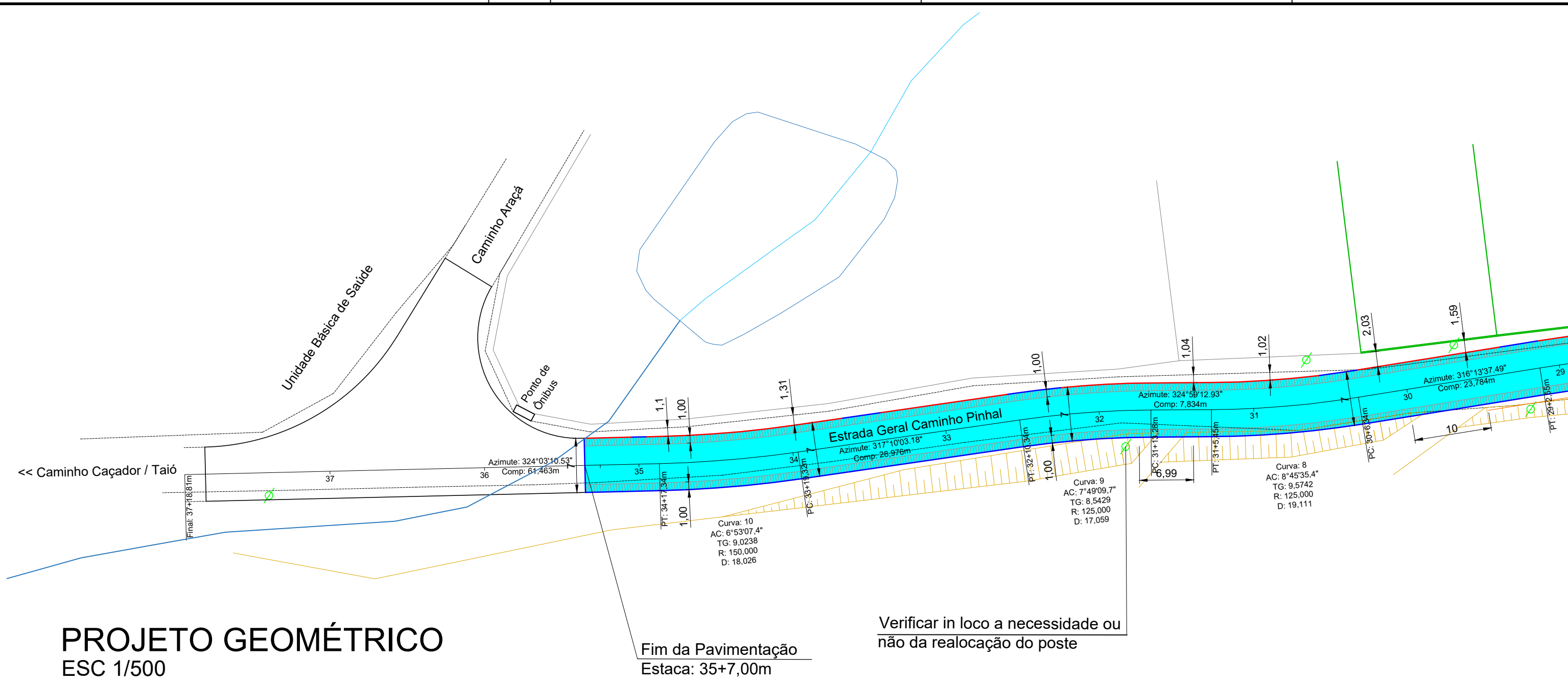
ESCALA: INDICADA

DATA: 07/04/2020

FOLHA: 02/04

Assinatura do responsável técnico: JONATHAN SILVA SANTOS





**LEGENDA:**

- MEIO FIO TIPO 01 A SER ASSENTADO 12cm ACIMA DO NÍVEL DA PISTA
- MEIO FIO TIPO 02 A SER ASSENTADO NO NÍVEL DA PISTA
- CERCA EXISTENTE
- MURO EXISTENTE
- PROJEÇÃO DO BORDO EXISTENTE
- TALUDE
- ÁREA DE PAVIMENTAÇÃO EM LAJOTAS A EXECUTAR
- ÁREA DE PAVIMENTAÇÃO EM LAJOTAS COM REFORÇO EM RACHÃO A EXECUTAR

**PROJETO GEOMÉTRICO**  
ESC 1/500

Verificar in loco a necessidade ou não da realocação do poste

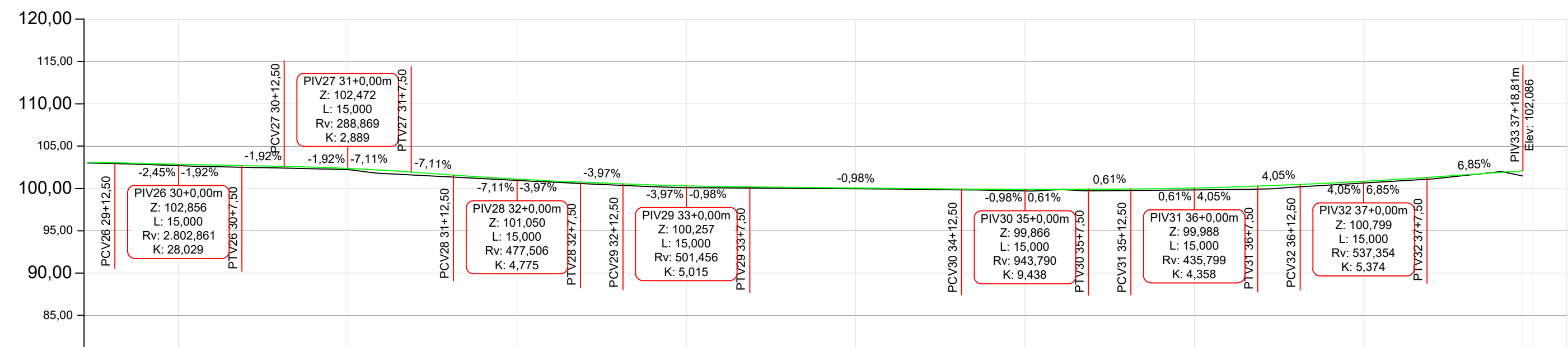
Fim da Pavimentação  
Estaca: 35+7,00m

**NOTAS:**

- A PREFEITURA SE RESPONSABILIZA PELA APROVAÇÃO DO PROJETO COM EMISSÃO DO ALVARÁ E APRESENTAÇÃO DA DISPENSA OU LICENÇA AMBIENTAL PARA CADA PROJETO.
- HAVENDO NECESSIDADE DE SUPRESSÃO DE VEGETAÇÃO A PREFEITURA SE RESPONSABILIZA PELA APRESENTAÇÃO DOS DOCUMENTOS NECESSÁRIOS PARA PERMISSÃO DE CORTE.
- SOLICITAR O ARQUIVO DIGITAL PARA LOCAÇÃO DA OBRA COM ESTAÇÃO TOTAL.

**CARIMBOS E APROVAÇÕES:**

PROJETO - RESPONSÁVEL TÉCNICO:	EXECUÇÃO - RESPONSÁVEL TÉCNICO:	ASSINATURA - PROPRIETÁRIO (REPRESENTANTE):
<p><b>JONATHAN S. SANTOS</b> Engenheiro Civil - CREA/SC 133408-6</p>		
REVISÃO	DATA	ALTERAÇÕES



Estaqueamento	29+12,50m	30+0,00m	30+7,50m	30+12,50m	31+0,00m	31+7,50m	31+12,50m	32+0,00m	32+7,50m	32+12,50m	33+0,00m	33+7,50m	34+0,00m	34+12,50m	35+0,00m	35+7,50m	35+12,50m	36+0,00m	36+7,50m	36+12,50m	37+0,00m	37+7,50m	37+12,50m	38+0,00m
Distância	592,50m	600,00m	607,50m	612,50m	620,00m	627,50m	632,50m	640,00m	647,50m	652,50m	660,00m	667,50m	680,00m	692,50m	700,00m	707,50m	712,50m	720,00m	727,50m	732,50m	740,00m	747,50m	758,81m	760,00m
Cota do Terreno	102,943	102,706	102,515	102,406	102,234	101,607	101,344	100,958	100,696	100,367	100,107	100,055	99,969	99,844	99,716	99,728	99,772	99,838	99,927	100,206	100,649	101,091	101,483	102,086
Cota de Projeto	103,040	102,866	102,712	102,616	102,375	101,939	101,583	101,109	100,753	100,554	100,313	100,183	100,061	99,939	99,895	99,912	99,942	100,053	100,292	100,495	100,851	101,312	101,803	102,086
Cota Vermelha	0,097	0,160	0,196	0,210	0,141	0,332	0,240	0,151	0,157	0,187	0,206	0,128	0,092	0,095	0,180	0,184	0,170	0,215	0,365	0,289	0,202	0,221	0,603	

**Perfil Longitudinal**  
Escala: 1/500

**PROJETO DE INFRAESTRUTURA URBANA**

OBRA: PAVIMENTAÇÃO EM LAJOTAS HEXAGONAIS DE CONCRETO

PROPRIETÁRIO: PREFEITURA MUNICIPAL DE DONA EMMA

ENDEREÇO: ESTRADA GERAL CAMINHO PINHAL - DONA EMMA / SC

CONTEÚDO: PROJETO GEOMÉTRICO PERFIL LONGITUDINAL

DESENHO: FELIPE C. LUCHTENBERG

ÁREA DE PAVIMENTAÇÃO EM LAJOTAS: 4.524,52m²

EXTENSÃO DO TRECHO A PAVIMENTAR: 637,00m

ESCALA: INDICADA

DATA: 07/04/2020

FOLHA: 04/04

TODOS OS DIREITOS RESERVADOS. PROIBIDA A REPRODUÇÃO PARCIAL OU TOTAL. DESENHO VÁLIDO SOMENTE ASSINADO PELO RESPONSÁVEL DO PROJETO.

Assinado por: JONATHAN SILVA SANTOS. Para verificar a validade das assinaturas, acesse https://idonea.com.br/verificacao/ e informe o código: 42E2-12BD-4063-F530



## VERIFICAÇÃO DAS ASSINATURAS



Código para verificação: 42E2-12D0-4063-F530

Este documento foi assinado digitalmente pelos seguintes signatários nas datas indicadas:



JONATHAN SILVA SANTOS (CPF 051.089.839-48) em 22/05/2020 11:59:22 (GMT-03:00)

Emitido por: Sub-Autoridade Certificadora 1Doc (Assinatura 1Doc)

Para verificar a validade das assinaturas, acesse a Central de Verificação por meio do link:

<https://donaemma.1doc.com.br/verificacao/42E2-12D0-4063-F530>