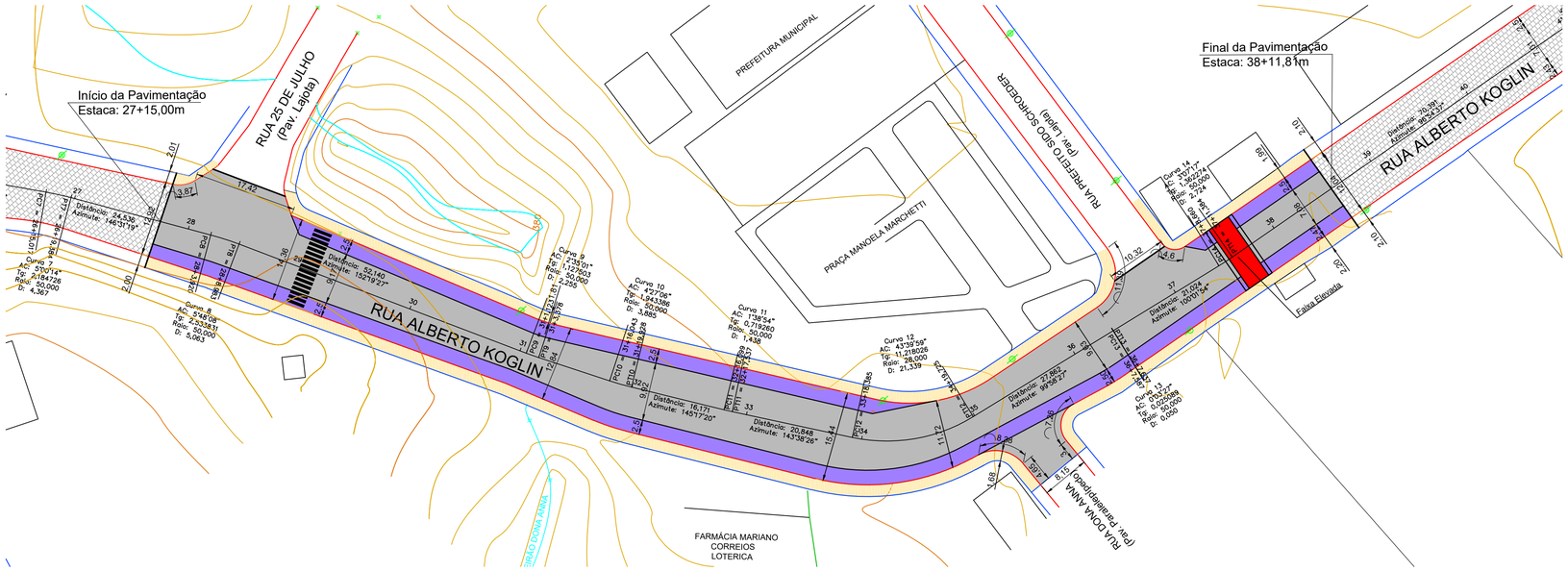

LEGENDA:

- MEIO FIO EXISTENTE
- MEIO FIO EXISTENTE A RELOCAR
- FINAL DOS PASSEIOS EXISTENTES
- LINHA DIVISÓRIA ENTRE PISTA E ACOSTAMENTO
- ÁREA DE PASSEIOS EM CONCRETO A EXECUTAR
- ÁREA DE PAVIMENTAÇÃO ASFÁLTICA DO ACOSTAMENTO A EXECUTAR
- ÁREA DE PAVIMENTAÇÃO ASFÁLTICA DA PISTA A EXECUTAR
- ÁREA DE ACOSTAMENTO EXISTENTE
- ÁREA DE PAVIMENTAÇÃO ASFÁLTICA EXISTENTE
- ÁREA DE PASSEIOS EM CONCRETO EXISTENTE
- ÁREA DE PAVIMENTAÇÃO EM PARALELEPÍPEDO EXISTENTE

DETALHE MEIO FIO
TIPO 01

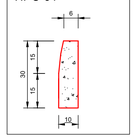

PROJETO GEOMÉTRICO
ESC 1/500

* COTAS EM (metros)

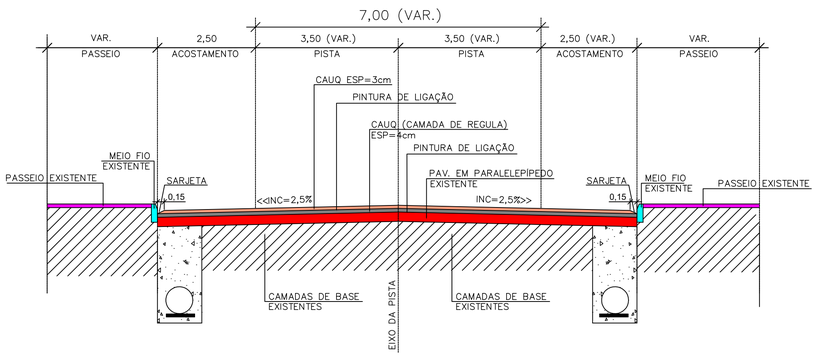

SEÇÃO TIPO: EST 27+15,00m até 34
EST 37+8m até 38+11,81m
SEM ESCALA

* COTAS EM (metros)

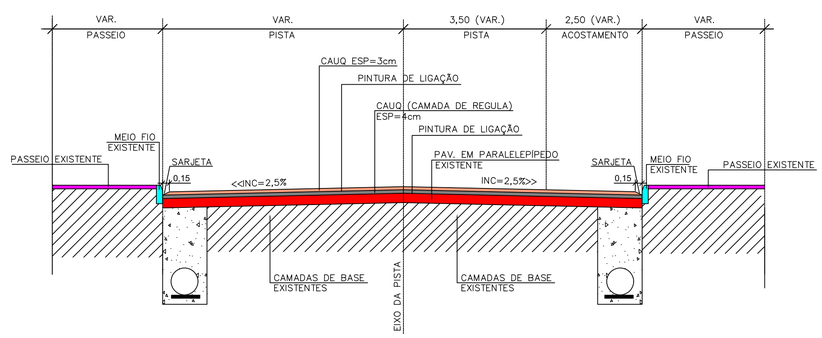

SEÇÃO TIPO: EST 34 até 37+8m
SEM ESCALA

-SOLICITAR O ARQUIVO DIGITAL PARA LOCAÇÃO DA OBRA COM ESTAÇÃO TOTAL.

CARIMBOS E APROVAÇÕES:

PROJETO - RESPONSÁVEL TÉCNICO:	EXECUÇÃO - RESPONSÁVEL TÉCNICO:	ASSINATURA - PROPRIETÁRIO (REPRESENTANTE):
ARIEL ANDRÉ MASSON Engenheiro Civil - CREA/SC 126637-3		

REVISÃO	DATA	ALTERAÇÕES

PROJETO DE INFRAESTRUTURA URBANA

AMAVI
ASSOCIAÇÃO DOS MUNICÍPIOS DO ALTO VALE DO ITAJAÍ
RUA: XV DE NOVEMBRO, Nº 737
CEP: 89160-015 -CENTRO
RIO DO SUL/SC
FONE/FAX: (47) 3531-4242
E-mail: amavi@amavi.org.br
http://www.amavi.org.br

OBRA:
PAVIMENTAÇÃO ASFÁLTICA SOBRE PARALELEPIPEDO E SINALIZAÇÃO VIÁRIA DA RUA ALBERTO KOGLIN - TRECHO 02

PROPRIETÁRIO:
PREFEITURA MUNICIPAL DE DONA EMMA

ENDEREÇO:
RUA ALBERTO KOGLIN - DONA EMMA / SC

CONTEÚDO:
PROJETO GEOMÉTRICO

DESENHO:
CAROLINA V. CUNHA

ÁREA DE PAVIMENTAÇÃO ASFÁLTICA:
3.015,31m²

EXTENSÃO DO TRECHO À PAVIMENTAR:
216,81m

ESCALA:
INDICADA

DATA:
30/09/2019

FOLHA:
02/04

TODOS OS DIREITOS RESERVADOS, PROIBIDA A REPRODUÇÃO PARCIAL OU TOTAL.
DESENHO VÁLIDO SOMENTE ASSINADO PELO RESPONSÁVEL DO PROJETO.