DETALHE FAIXA ELEVADA

PLANTA DA SINALIZAÇÃO VIÁRIA

LEGENDA:

MEIO FIO

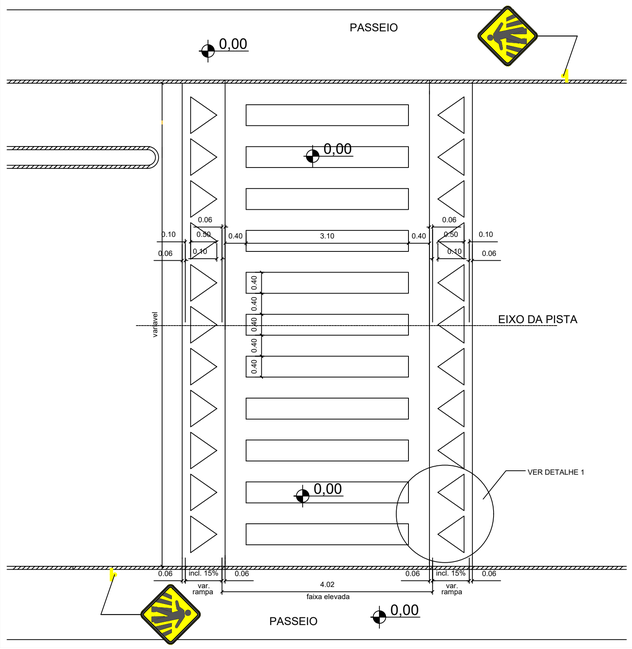

CORTE AA

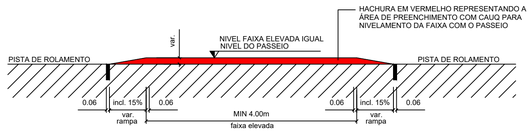

CORTE BB

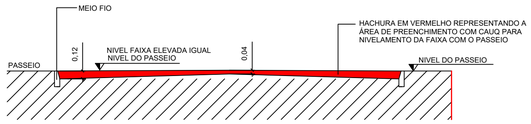

DETALHE 1

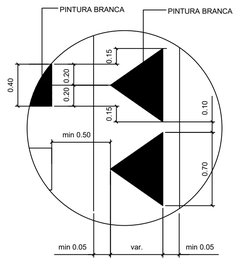

DETALHE FAIXA DE PEDESTRE

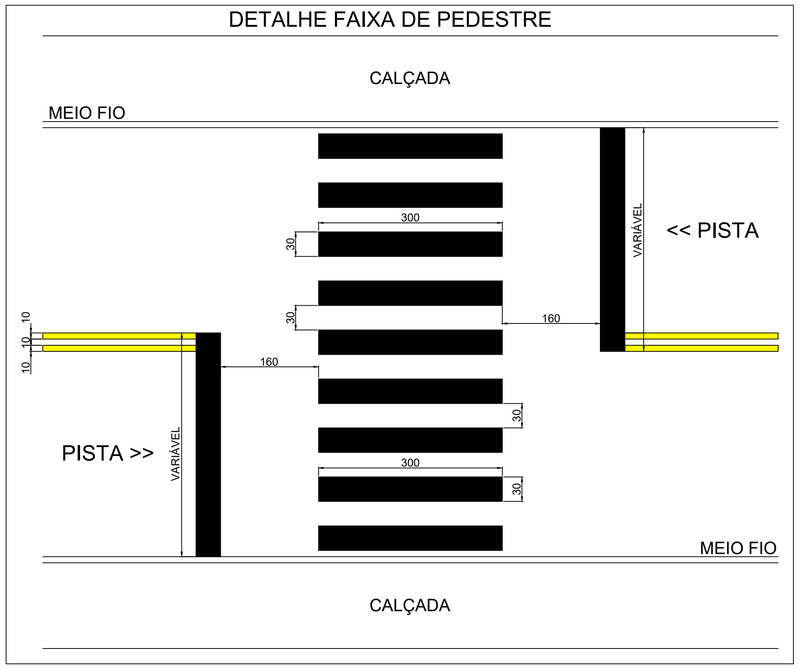

DETALHE DE IMPLANTAÇÃO DA PLACA DE SINALIZAÇÃO VERTICAL

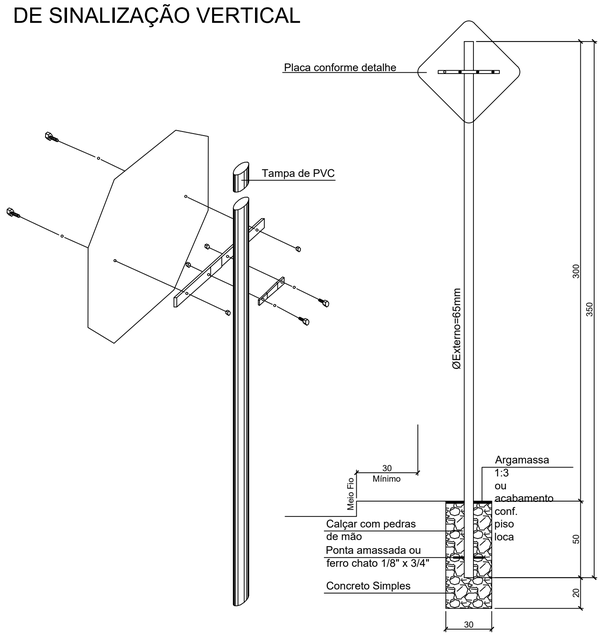

SINAL DE FORMA OCTOGONAL

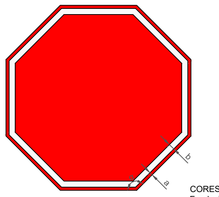

CORES:
Fundo: Vermelho Refletivo
Orla Interna: Branco Refletivo
Orla Externa: Vermelho Refletivo
Verso: Preto Fosco

VIA	DIMENSÕES (mm)			
	Lado	a	b	α
URBANA	250	10	20	135°

PARADA OBRIGATÓRIA

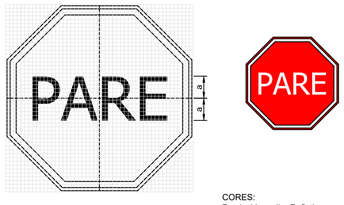

CORES:
Fundo: Vermelho Refletivo
Orla Interna: Branco Refletivo
Orla Externa: Vermelho Refletivo
Letras: Branco Refletivo
Verso: Preto Fosco

LETRAS:
Série D ou E, texto centralizado

VIA	DIMENSÕES (mm)		
	Lado	Malha	a
URBANA	250	12,50 x 12,50	72

SINAIS DE FORMA QUADRADA

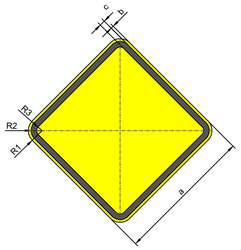

CORES:
Fundo: Amarelo
Orla Externa: Amarelo
Orla Interna: Preto
Verso: Preto Fosco

OBS.: MEDIDAS RECOMENDADAS
MEDIDAS EM MILIMETROS

VIA	LADO MÍNIMO (a)	ORLA EXTERNA MÍNIMA (b)	ORLA INTERNA MÍNIMA (c)	RAIO DA BORDA (R1)	RAIO DA ORLA EXTERNA (R2)	RAIO DA ORLA INTERNA (R3)
Urbana	450	09	18	45	36	18

TRÂNSITO DE PEDESTRES

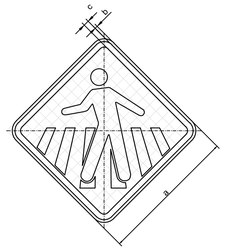

CORES:
Fundo: Amarelo
Orla Externa: Amarelo
Orla Interna: Preto
Simbolo: Preto
Verso: Preto Fosco

OBS.: MEDIDAS RECOMENDADAS
MEDIDAS EM MILIMETROS

VIA	MALHA	LADO MÍNIMO (a)	ORLA EXTERNA MÍNIMA (b)	ORLA INTERNA MÍNIMA (c)
Urbana	30	450	09	18

-SOLICITAR O ARQUIVO DIGITAL PARA LOCAÇÃO DA OBRA COM ESTAÇÃO TOTAL.

CARIMBOS E APROVAÇÕES:

PROJETO - RESPONSÁVEL TÉCNICO:
ARIEL ANDRÉ MASSON
Engenheiro Civil - CREA/SC 126637-3

EXECUÇÃO - RESPONSÁVEL TÉCNICO:

ASSINATURA - PROPRIETÁRIO (REPRESENTANTE):

REVISÃO	DATA	ALTERAÇÕES

PROJETO DE INFRAESTRUTURA URBANA

AMAVI
ASSOCIAÇÃO DOS MUNICÍPIOS DO ALTO VALE DO ITAJAÍ
RUA: XV DE NOVEMBRO, Nº 737
CEP: 89160-015 -CENTRO
RIO DO SUL/SC
FONE/FAX: (47) 3531-4242
E-mail: amavi@amavi.org.br
http://www.amavi.org.br

OBRA:
PAVIMENTAÇÃO ASFÁLTICA, DRENAGEM PLUVIAL E SINALIZAÇÃO VIÁRIA DA RUA ALBERTO KOGLIN - TRECHOS 01 e 03

PROPRIETÁRIO:
PREFEITURA MUNICIPAL DE DONA EMMA

ENDEREÇO:
RUA ALBERTO KOGLIN - DONA EMMA / SC

CONTEÚDO:
DETALHE DAS PLACAS DE SINALIZAÇÃO
DETALHE DE IMPLANTAÇÃO DAS PLACAS
DETALHE FAIXA DE PEDESTRE
DETALHE FAIXA ELEVADA

DESENHO:
RAFAEL E CAROLINA

ÁREA DE PAVIMENTAÇÃO ASFÁLTICA:
14627,99m²

EXTENSÃO DO TRECHO À PAVIMENTAR:
555m+637,91m=1.192,81m

ESCALA:
INDICADA

DATA:
09/07/2019

FOLHA:
07/08

TODOS OS DIREITOS RESERVADOS, PROIBIDA A REPRODUÇÃO PARCIAL OU TOTAL.
DESENHO VÁLIDO SOMENTE ASSINADO PELO RESPONSÁVEL DO PROJETO.